

REPÚBLICA FEDERATIVA DO BRASIL
MINISTÉRIO DA INFRAESTRUTURA
DEPARTAMENTO NACIONAL DE INFRAESTRUTURA DE TRANSPORTES - DNIT
SUPERINTENDÊNCIA REGIONAL DO ESTADO DO RIO GRANDE DO SUL

RODOVIA : BR-116/RS
TRECHO : DIV. SC/RS (RIO PELOTAS) - JAGUARÃO (FRONTEIRA BRASIL – URUGUAI)
SUBTRECHO: ENTR. RS-239 (P/ CAMPO BOM) - ENTR. BR-290(A)/BR-386(B) (PORTO ALEGRE)
ACESSO P/ PORTO ALEGRE
SEGMENTO : KM 232,5 - KM 268,1 (PNV 2010)
KM 234,7 - KM 270,4 (PNV 2014)
KM 0,00 - KM 2,8
EXTENSÃO : 38,5 KM
CÓDIGO PNV: 116BRS3170 AO 3230
116BRS9050

PROJETOS BÁSICO E EXECUTIVO DE ENGENHARIA
E EXECUÇÃO DAS OBRAS DE MELHORAMENTOS
FÍSICOS E DE SEGURANÇA DE TRÁFEGO
DA BR-116/RS

VOLUME 2B – SEÇÕES TRANSVERSAIS GABARITADAS

PI DOMINGOS MARTINS

MAIO – 2025

REPÚBLICA FEDERATIVA DO BRASIL
MINISTÉRIO DA INFRAESTRUTURA
DEPARTAMENTO NACIONAL DE INFRAESTRUTURA DE TRANSPORTES - DNIT
SUPERINTENDÊNCIA REGIONAL DO ESTADO DO RIO GRANDE DO SUL

RODOVIA : BR-116/RS
TRECHO : DIV. SC/RS (RIO PELOTAS) - JAGUARÃO (FRONTEIRA BRASIL – URUGUAI)
SUBTRECHO: ENTR. RS-239 (P/ CAMPO BOM) - ENTR. BR-290(A)/BR-386(B) (PORTO ALEGRE)
ACESSO P/ PORTO ALEGRE
SEGMENTO : KM 232,5 - KM 268,1 (PNV 2010)
KM 234,7 - KM 270,4 (PNV 2014)
KM 0,00 - KM 2,8
EXTENSÃO : 38,5 KM
CÓDIGO PNV: 116BRS3170 AO 3230
116BRS9050

PROJETOS BÁSICO E EXECUTIVO DE ENGENHARIA
E EXECUÇÃO DAS OBRAS DE MELHORAMENTOS
FÍSICOS E DE SEGURANÇA DE TRÁFEGO
DA BR-116/RS

VOLUME 2B – SEÇÕES TRANSVERSAIS GABARITADAS

PI DOMINGOS MARTINS

Supervisão: Superintendência Regional no Estado do Rio Grande do Sul
Coordenação: Superintendência Regional do Rio Grande do Sul
Fiscalização: Superintendência Regional do Rio Grande do Sul
Elaboração: Consórcio BR-116 Norte
Contrato: 821/2019
Processo: 50610.001833/2014-91
Edital: 516/2014-10

MAIO – 2025

SUMÁRIO

SUMÁRIO

1.	APRESENTAÇÃO.....	5
1.1	Apresentação	6
1.2	Mapa de Localização	7
2	SEÇÕES TRANSVERSAIS GABARITADAS	8
2.1	PI DOMINGOS MARTINS	9
2.2	RAMO ACESSO A	18
2.3	RAMO ACESSO B	25
2.4	RAMO C	32
3	TERMO DE ENCERRAMENTO	42
3.1	Termo de Encerramento.....	43

1. APRESENTAÇÃO

1.1 Apresentação

O presente volume, intitulado **VOLUME 2B – SEÇÕES TRANSVERSAIS GABARITADAS – PI DOMINGOS MARTINS**, é parte integrante dos PROJETOS BÁSICO E EXECUTIVO DE ENGENHARIA E EXECUÇÃO DAS OBRAS DE MELHORAMENTOS FÍSICOS E DE SEGURANÇA DE TRÁFEGO DA BR-116/RS.

O projeto foi elaborado pelo Consórcio BR-116 NORTE, formado pelas empresas EPC Construções S/A, MAC Engenharia Eireli, Sociedade Geral de Empreitadas Ltda. e IGUATEMI – Consultoria e Serviços de Engenharia Ltda., em conformidade com o Contrato celebrado com o DNIT, cujos elementos principais estão relacionados a seguir.

Dados do contrato:

Número do Contrato: 821/2019

Data de Assinatura do Contrato: 28/11/2019

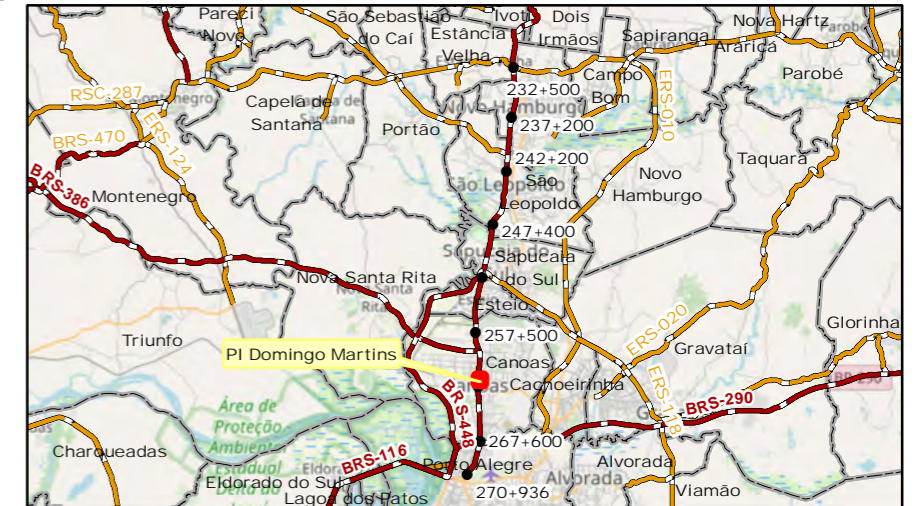
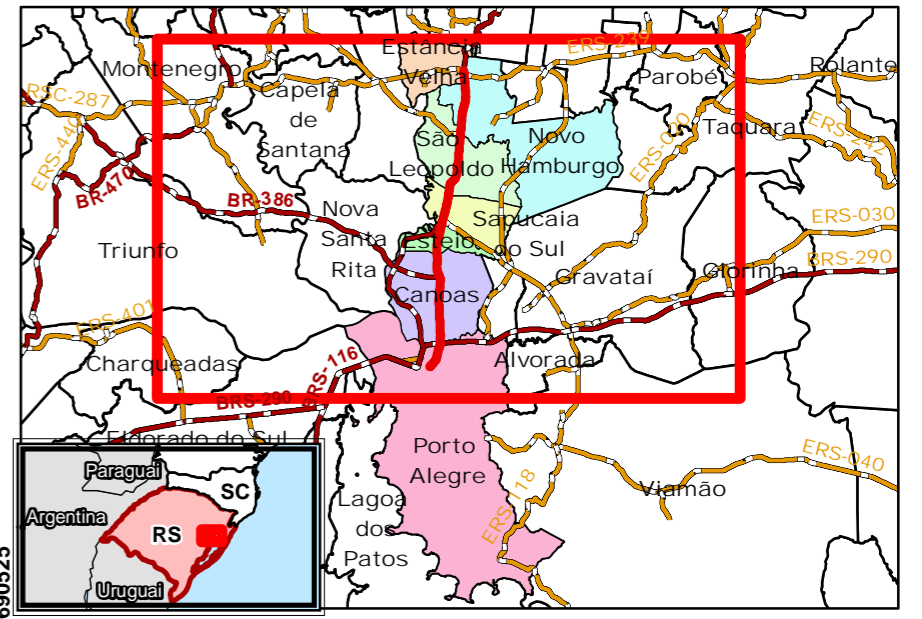
Data de Assinatura da Ordem de Serviço: 22/04/2020

Prazo Contratual: 36 meses

Fazem parte do Projeto Executivo os seguintes volumes:

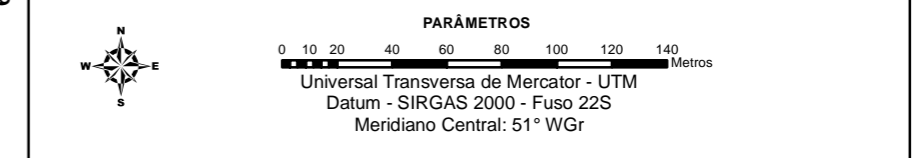
- Volume 1 – Relatório do Projeto;
- Volume 2 – Projeto de Execução;
- Volume 2A – Projeto de Execução de OAE;
- **Volume 2B – Seções Transversais Gabaritadas;**
- Volume 3 – Memória Justificativa do Projeto;
- Volume 3B – Memória de Cálculo das Estruturas;
- Volume 3C – Notas de Serviço e Cálculo de Volumes;
- Volume 5 – Projeto de Desapropriação.

Florianópolis, maio de 2025.



LEGENDA

Acesso A	Hidrografia
Acesso B	Hidrografia - Massa D'Água
PI Domingos Martins	Rodovias Federais
Ramo C	Rodovias Estaduais
	Divisa Municipal



FONTE

Base Municipal do Estado do Rio Grande do Sul - IBGE/2019
 Estradas Federais e Estaduais: DNIT
<https://servicos.dnit.gov.br/dnitcloud/index.php/s/0TpPRmYs5AAdiNr?path=%2F>

Contratante:

Consórcio:

DEPARTAMENTO NACIONAL DE INFRAESTRUTURA DE TRANSPORTES

RODOVIA : BR-116/RS
 TRECHO : DIV. SC/RS - JAGUARÃO
 SUBTRECHO : Entr. RS-239 - Entr. BR-290(A) / BR-386(B)
 SEGMENTO : km 234.7 - km 270.4
 EXTENSÃO : 35.7 km

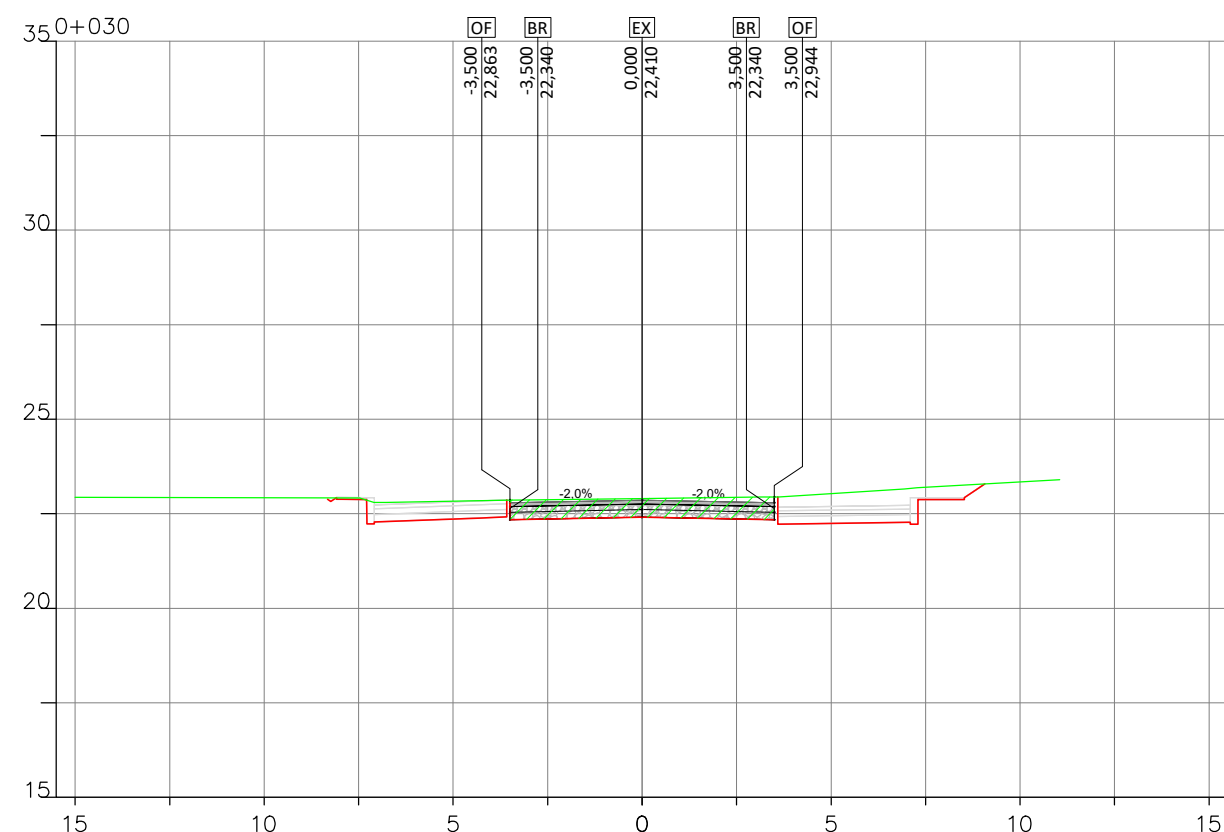
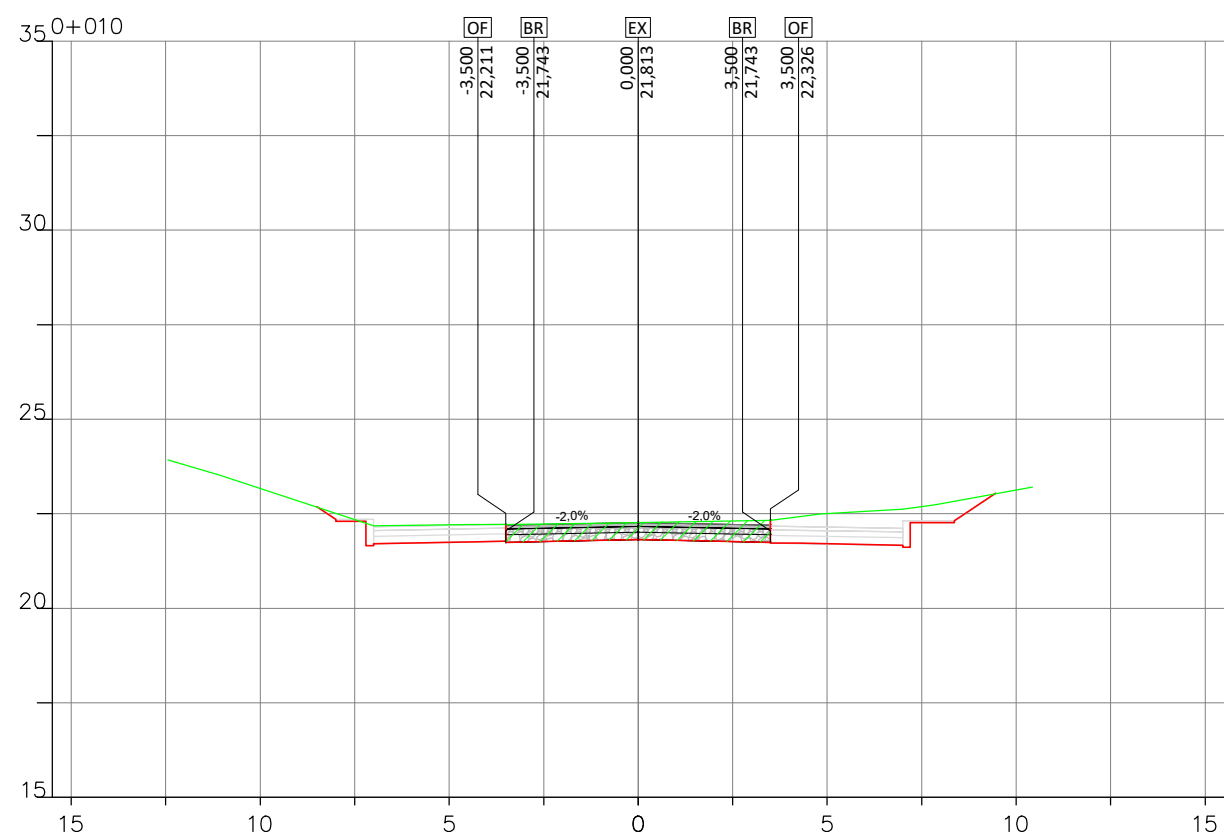
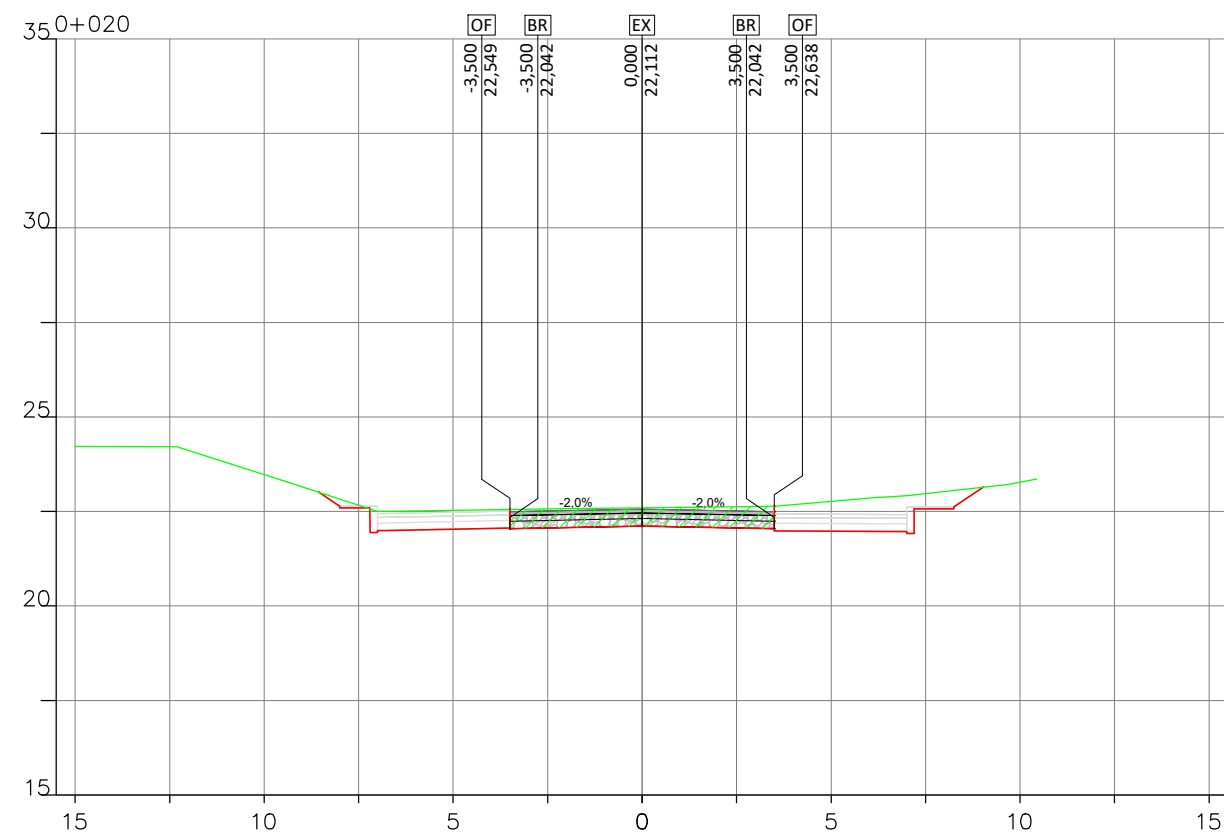
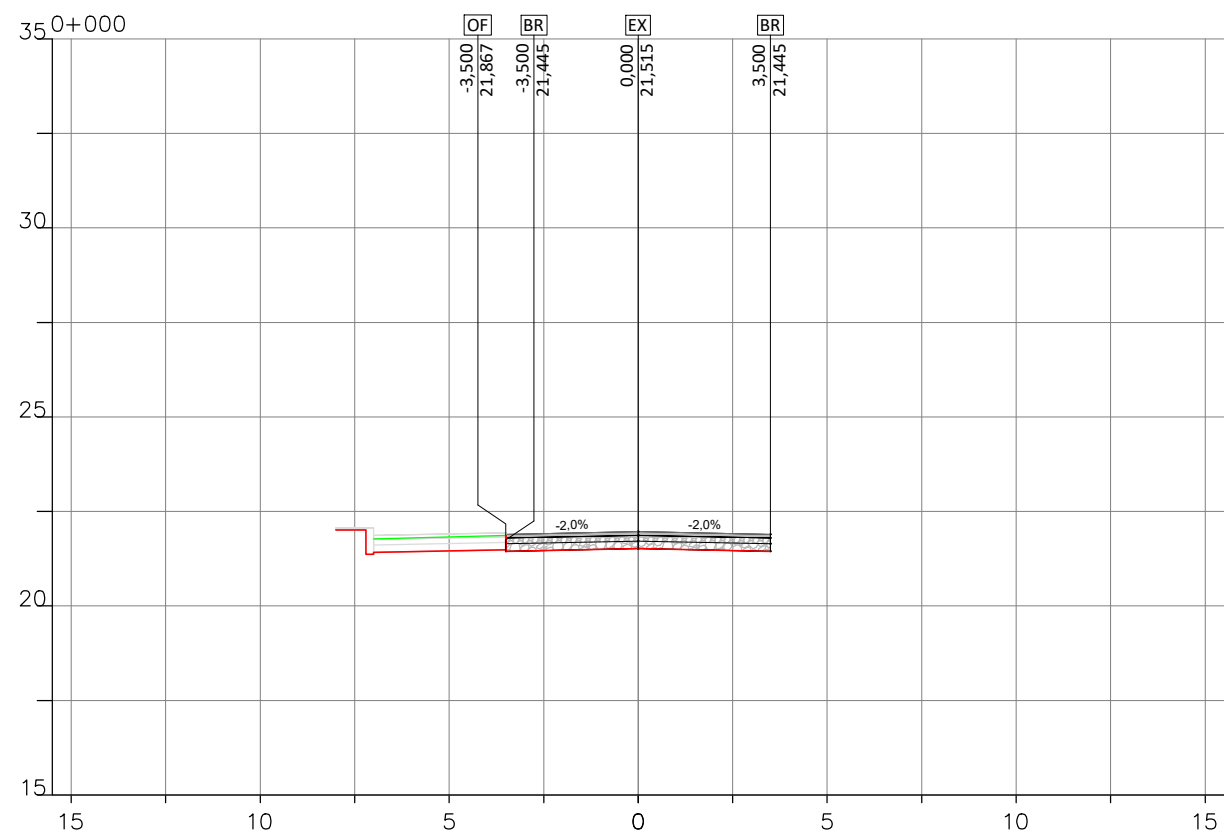
Florianópolis/SC

MAPA DE LOCALIZAÇÃO - PI DOMINGO MARTINS

Escala: 1:2.750 Data: MAIO/2025

2 SEÇÕES TRANSVERSAIS GABARITADAS

2.1 PI DOMINGOS MARTINS



CONVENÇÕES

— TERRENO NATURAL
 — GREIDE DE TERRAPLENAGEM

▨ CORTE
 ▨ CAMADA FINAL - ATERRO

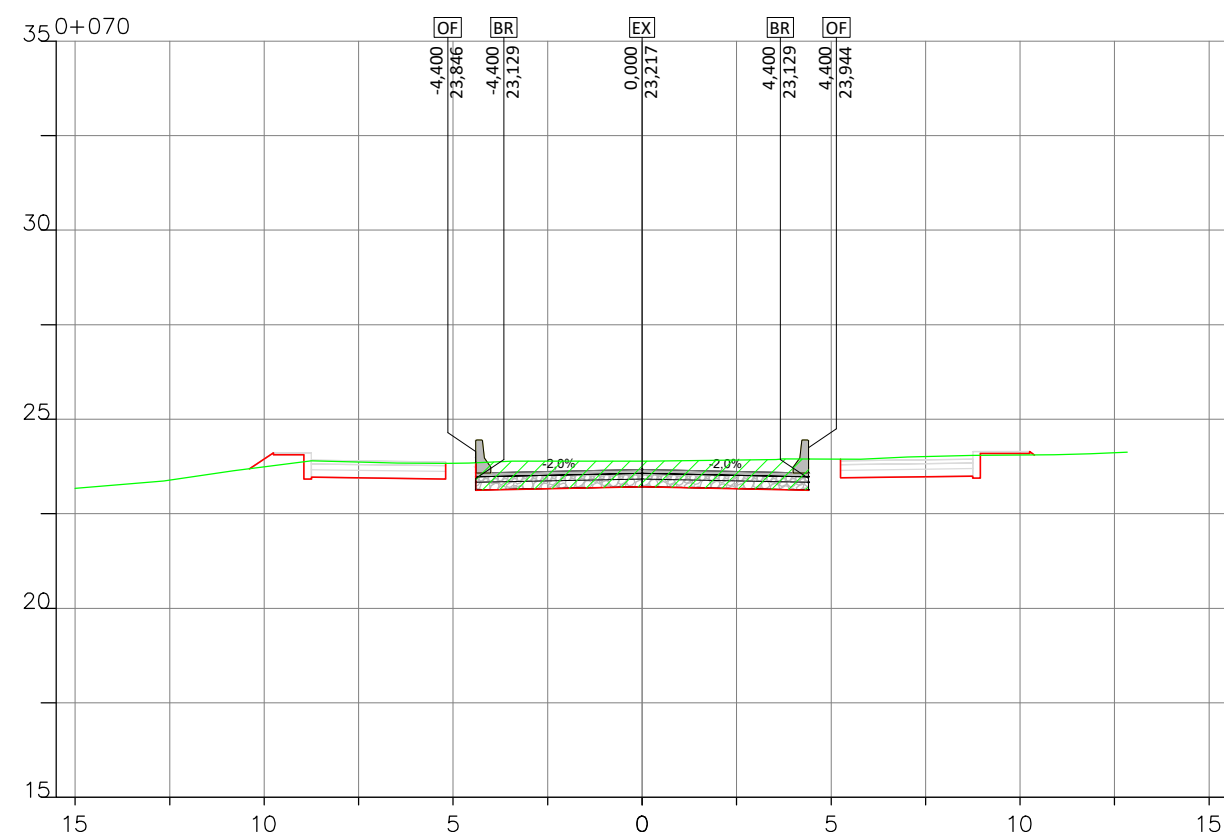
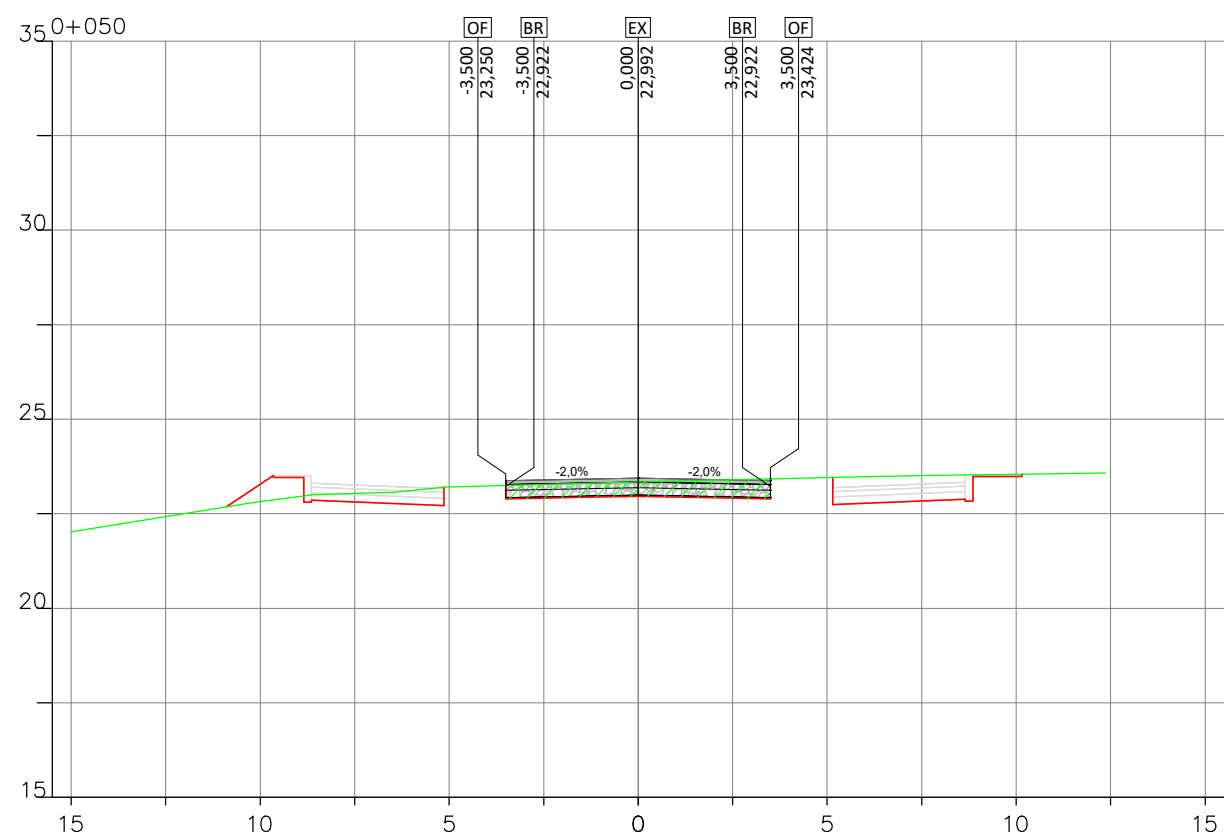
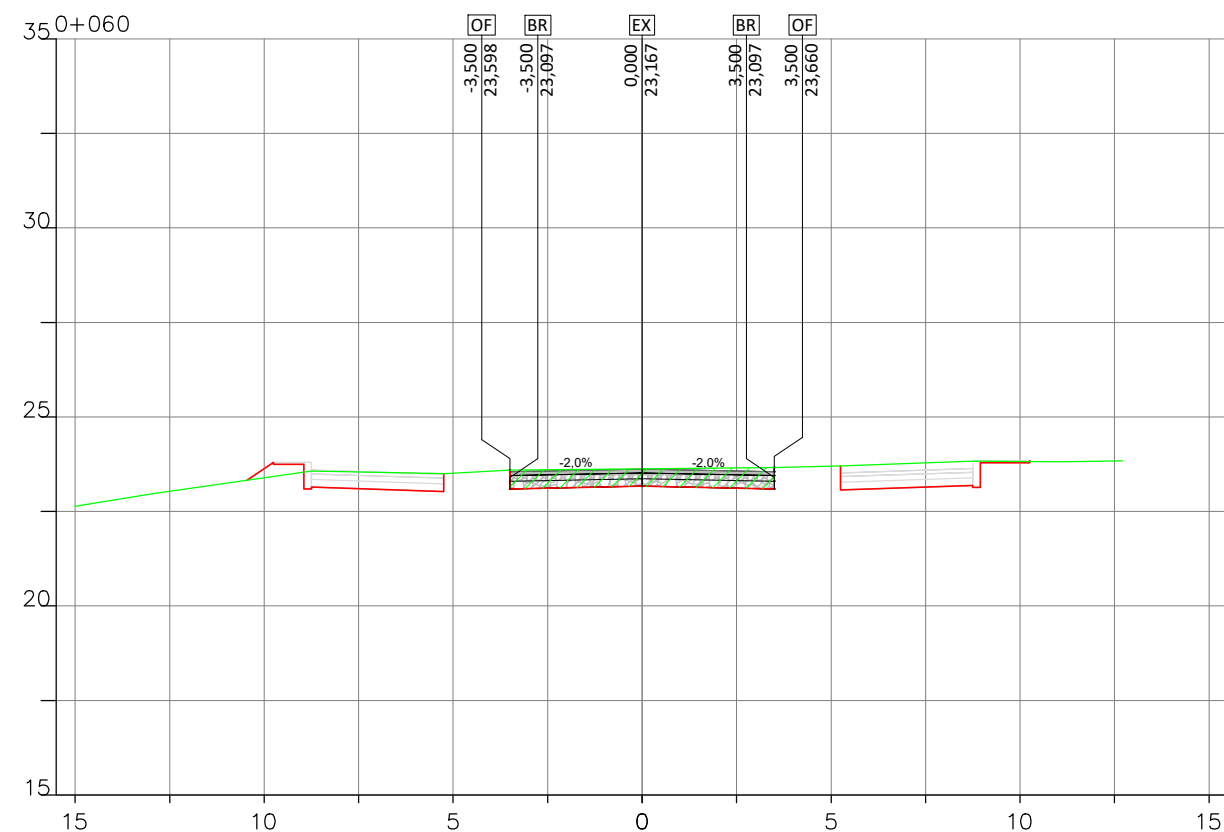
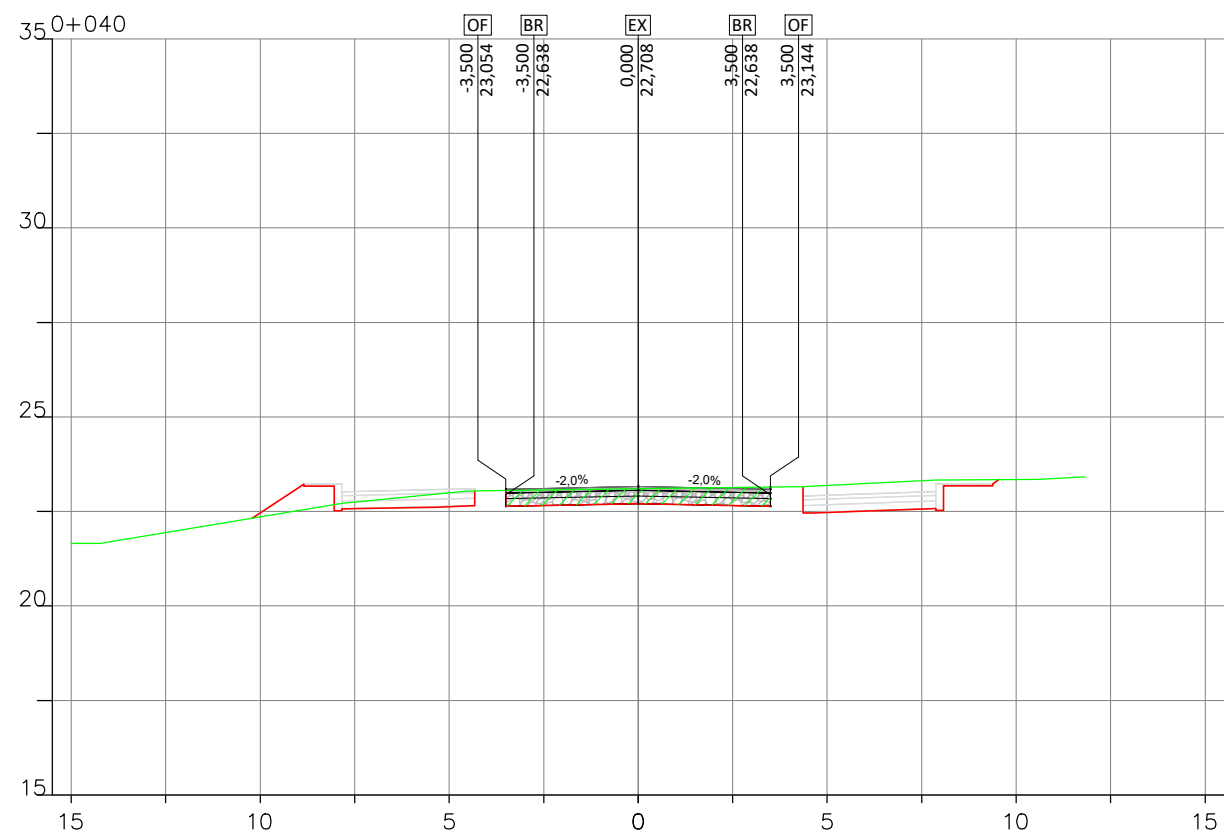


DEPARTAMENTO NACIONAL DE INFRAESTRUTURA DE TRANSPORTES

RODOVIA : BR-116/RS
 TRECHO : DIV. SC/RS - JAGUARÃO
 SUBTRECHO: Entr. RS-239 - Entr. BR-290(A) / BR-386(B)
 SEGMENTO : KM 232,5 - KM 268,1
 EXTENSÃO : 35,7 KM

ESCALA: 1:200 DATA: ABRIL/2025 FOLHA:

H:\DNI\Empresas_BR-116\02\Impressão_Softcopy\Tabela_02_Verifica_2_Projetos_Denunciados\Projeto_Generador\Conceito\CA_3D\Conceito - Imagem completa.dwg



- CONVENÇÕES**
- TERRENO NATURAL
 - GREIDE DE TERRAPLENAGEM
 - CORTE
 - CAMADA FINAL - ATERRO

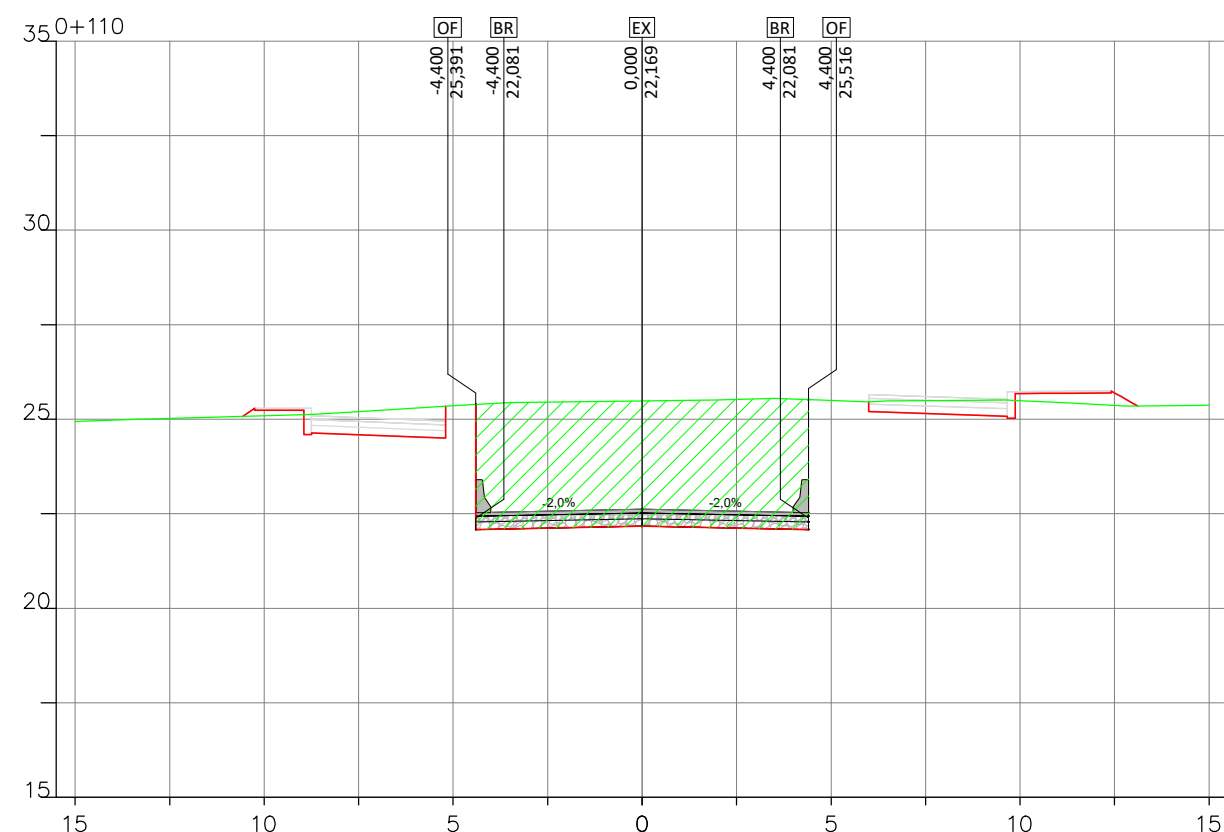
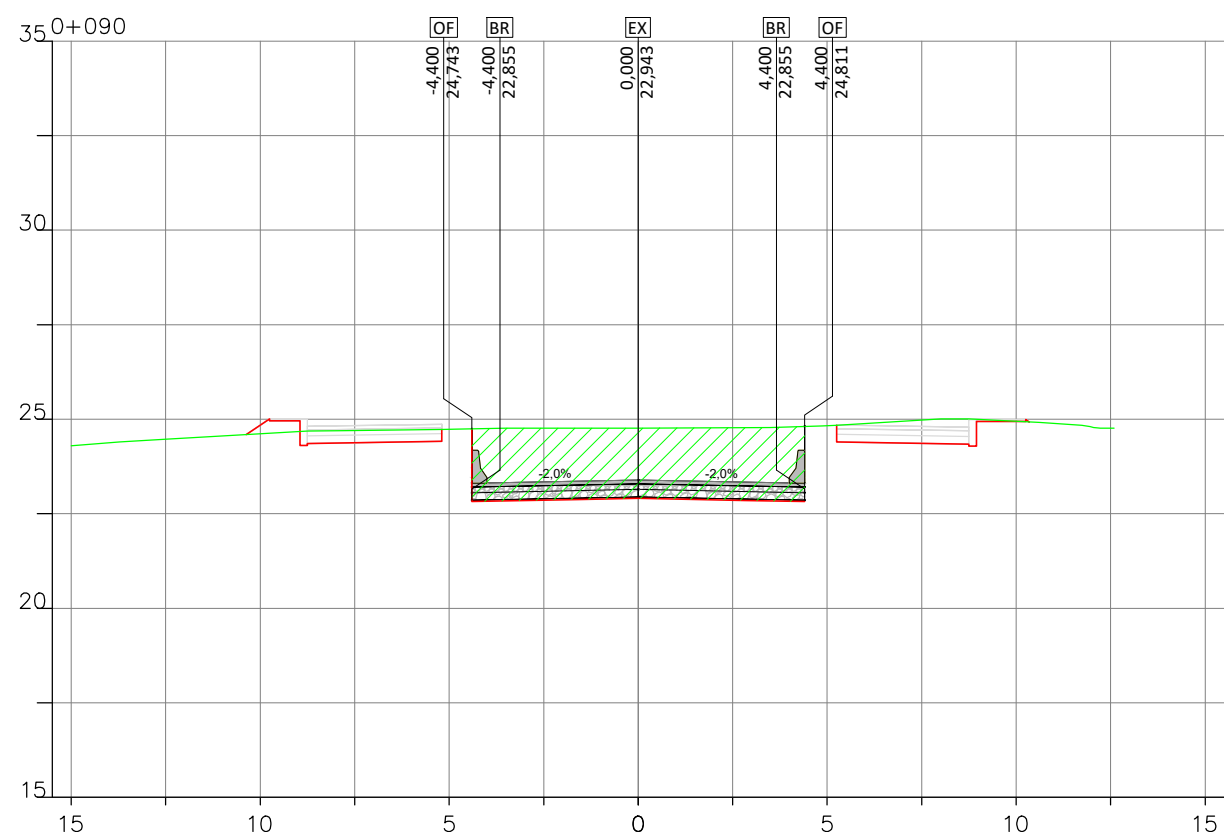
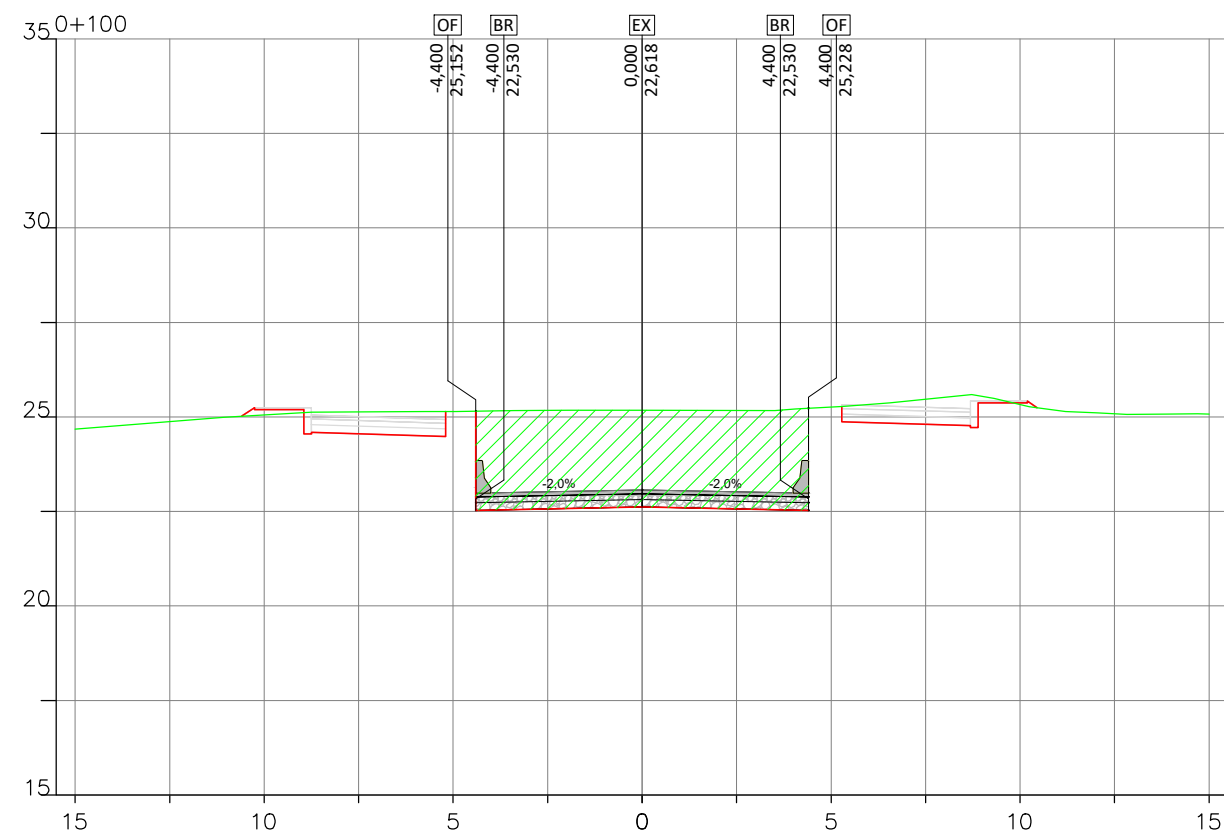
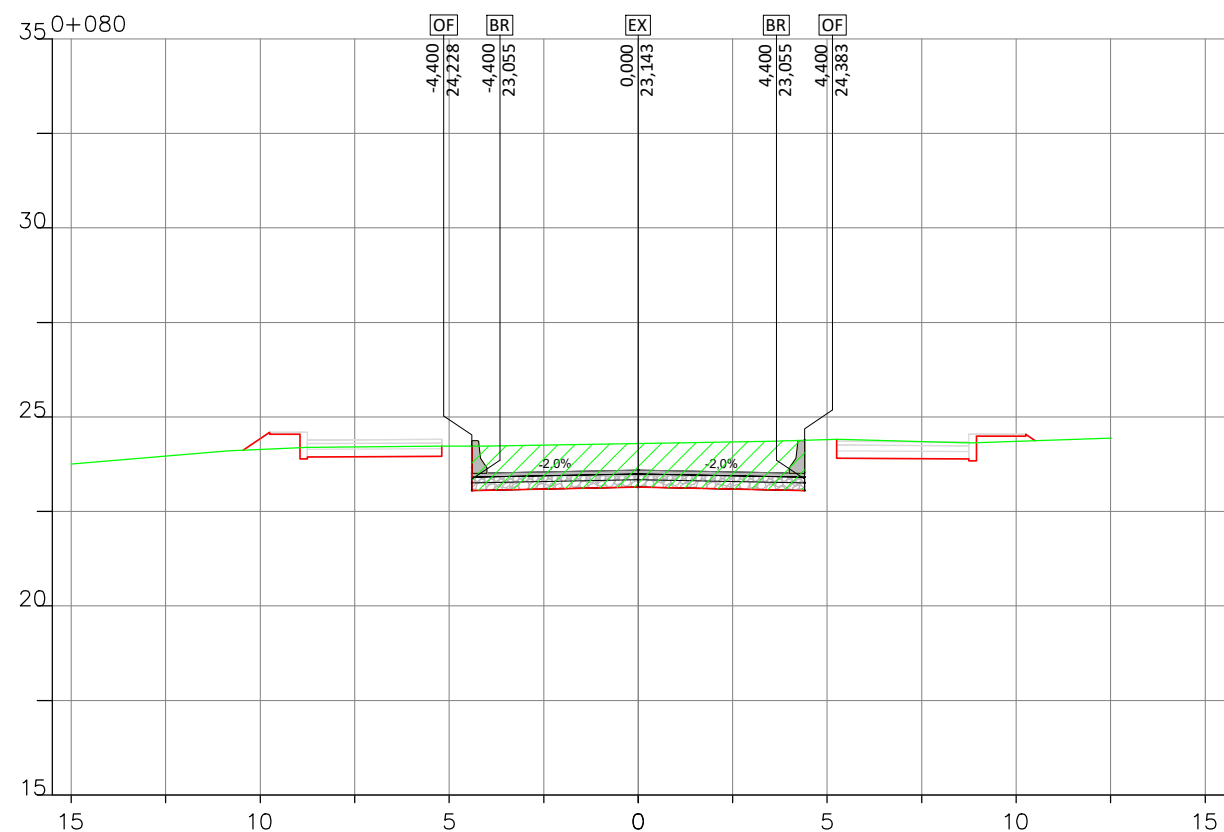


DEPARTAMENTO NACIONAL DE INFRAESTRUTURA DE TRANSPORTES

RODOVIA : BR-116/RS
 TRECHO : DIV. SC/RS - JAGUARÃO
 SUBTRECHO : Entr. RS-239 - Entr. BR-290(A) / BR-386(B)
 SEGMENTO : KM 232.5 - KM 268.1
 EXTENSÃO : 35.7 KM

ESCALA: 1:200 DATA: ABRIL/2025 FOLHA:

H:\DNI\Empresas_BR-116\02\Empresas_Softwares\Trabalho_2\Visual_2\Projeto_Dimensional\Projeto_Dimensional\DWG\3D\Corte - trecho completo.dwg



CONVENÇÕES

— TERRENO NATURAL
— GREIDE DE TERRAPLENAGEM

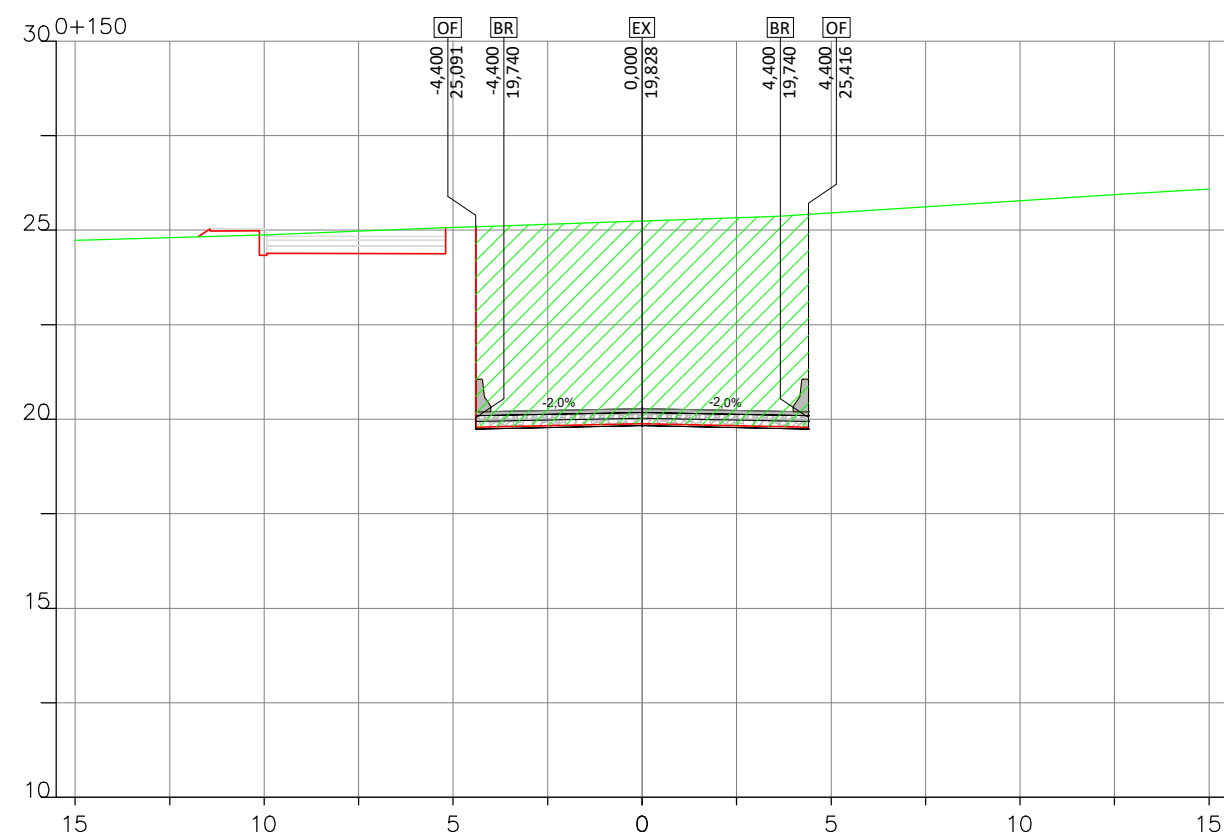
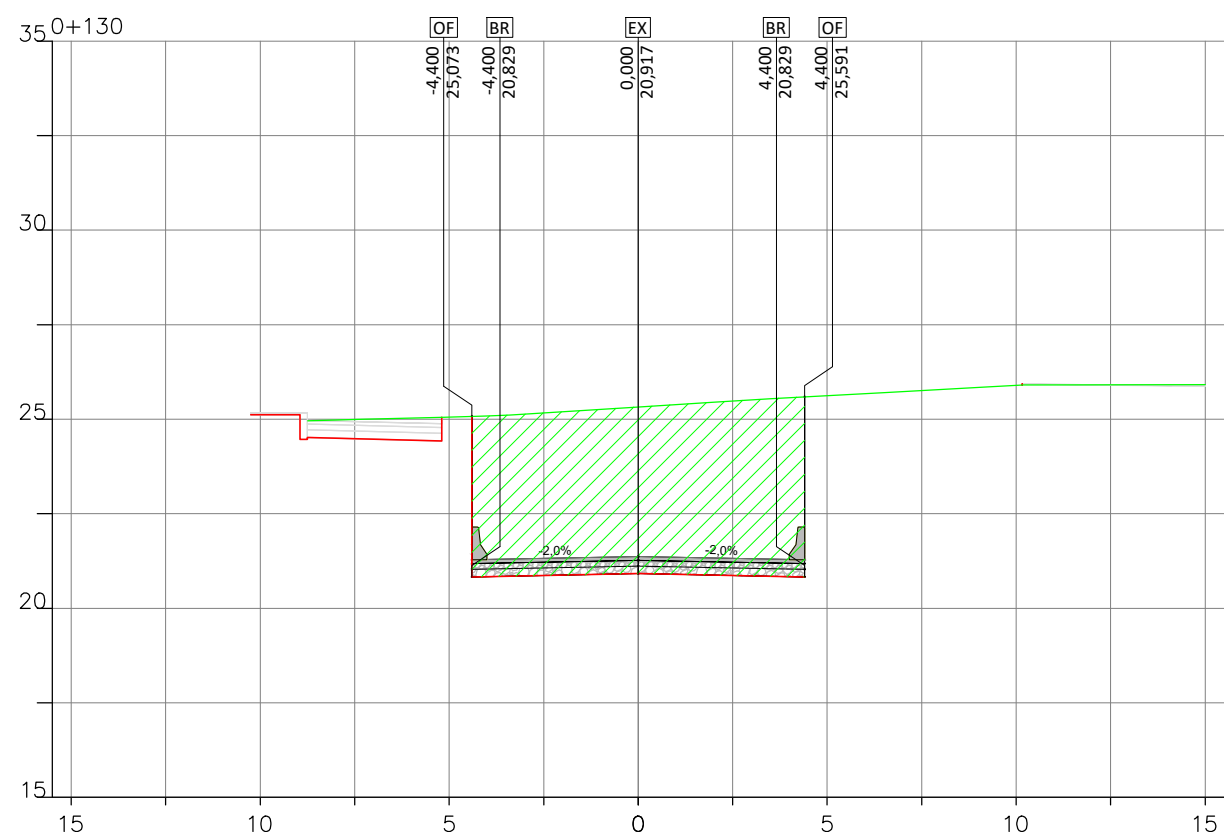
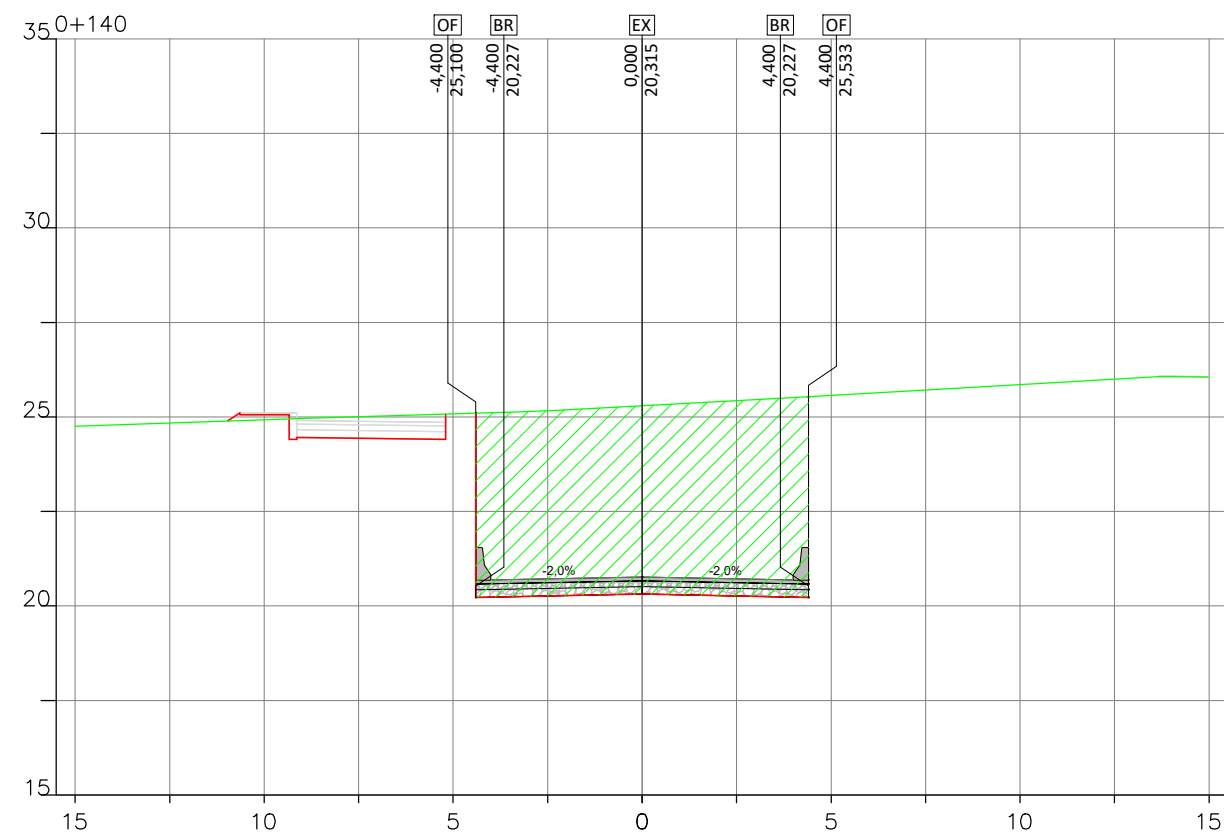
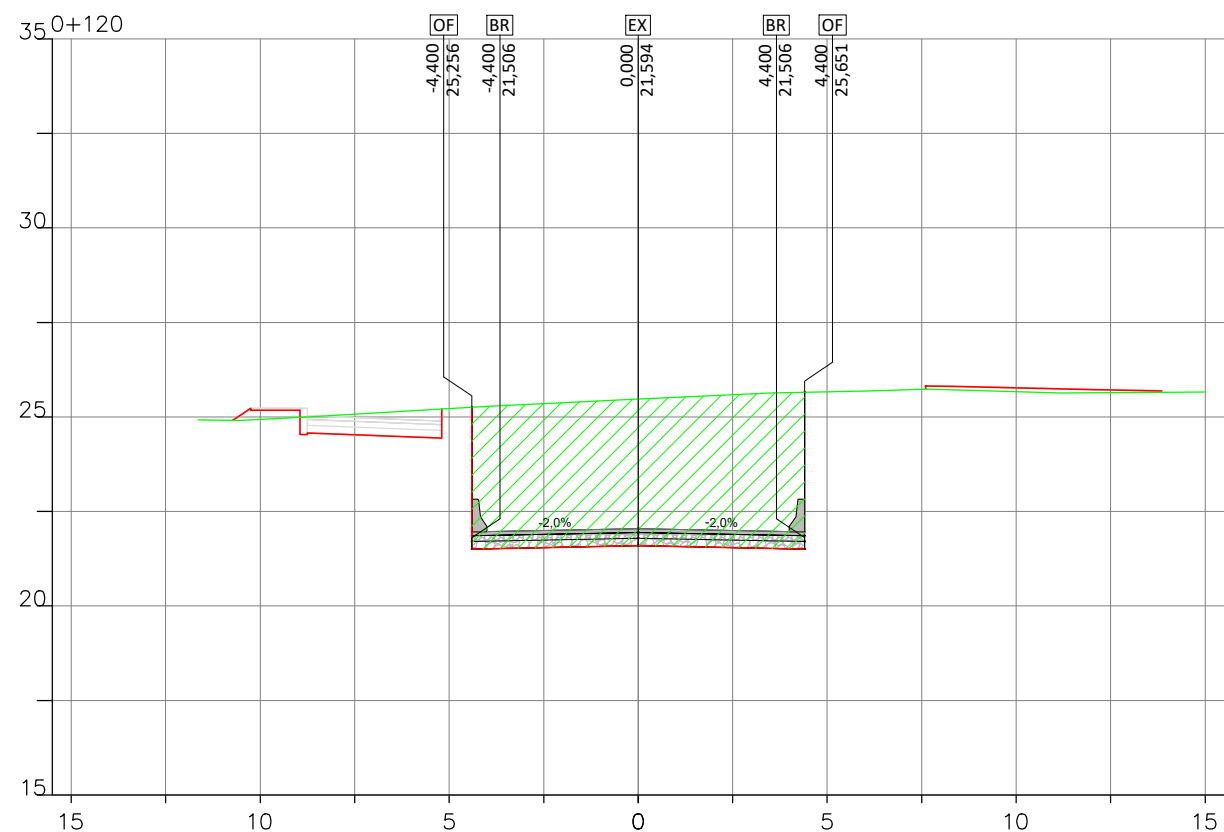
COORTE
CAMADA FINAL - ATERRO



DEPARTAMENTO NACIONAL DE INFRAESTRUTURA DE TRANSPORTES

RODOVIA : BR-116/RS
TRECHO : DIV. SC/RS - JAGUARÃO
SUBTRECHO : Entr. RS-239 - Entr. BR-290(A) / BR-386(B)
SEMENTO : KM 232,5 - KM 268,1
EXTENSÃO : 35,7 KM

ESCALA: 1:200 DATA: ABRIL/2025 FOLHA:



CONVENÇÕES

— TERRENO NATURAL
— GREIDE DE TERRAPLENAGEM
 CORTE
 CAMADA FINAL - ATERRO

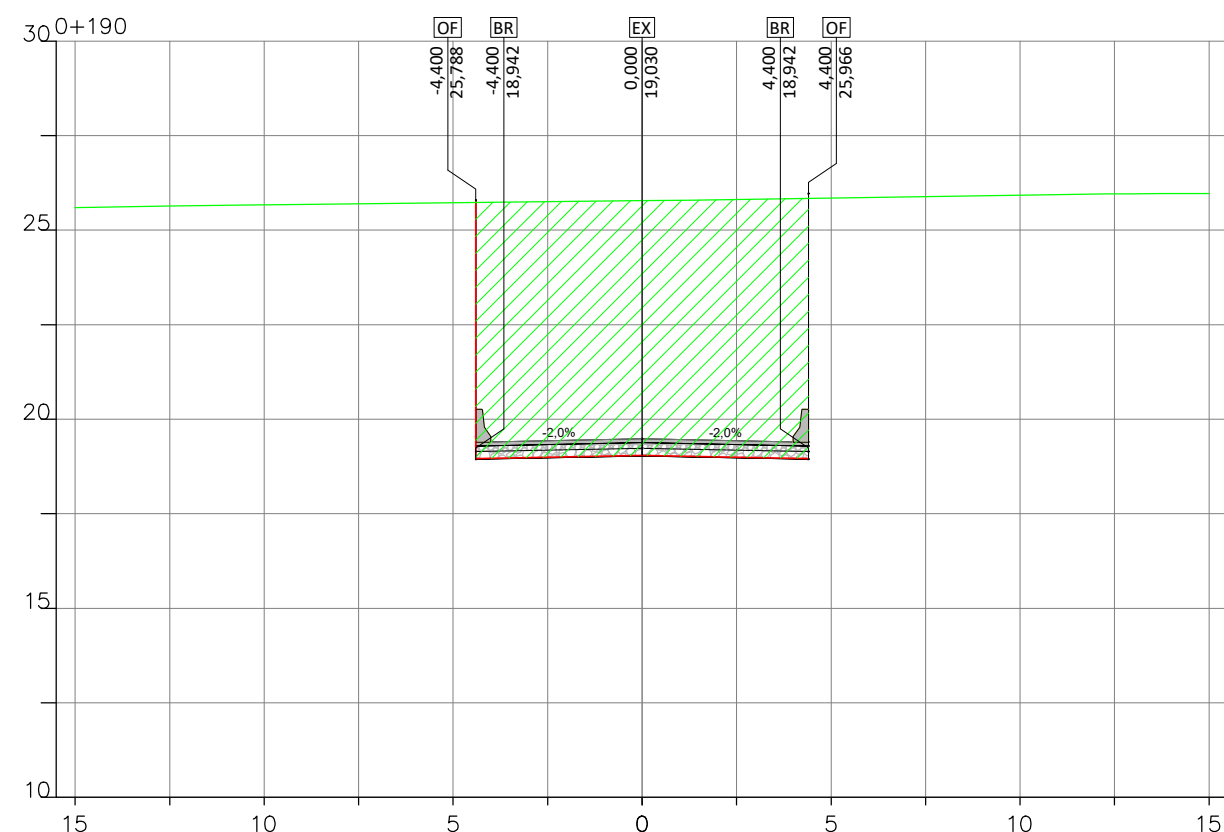
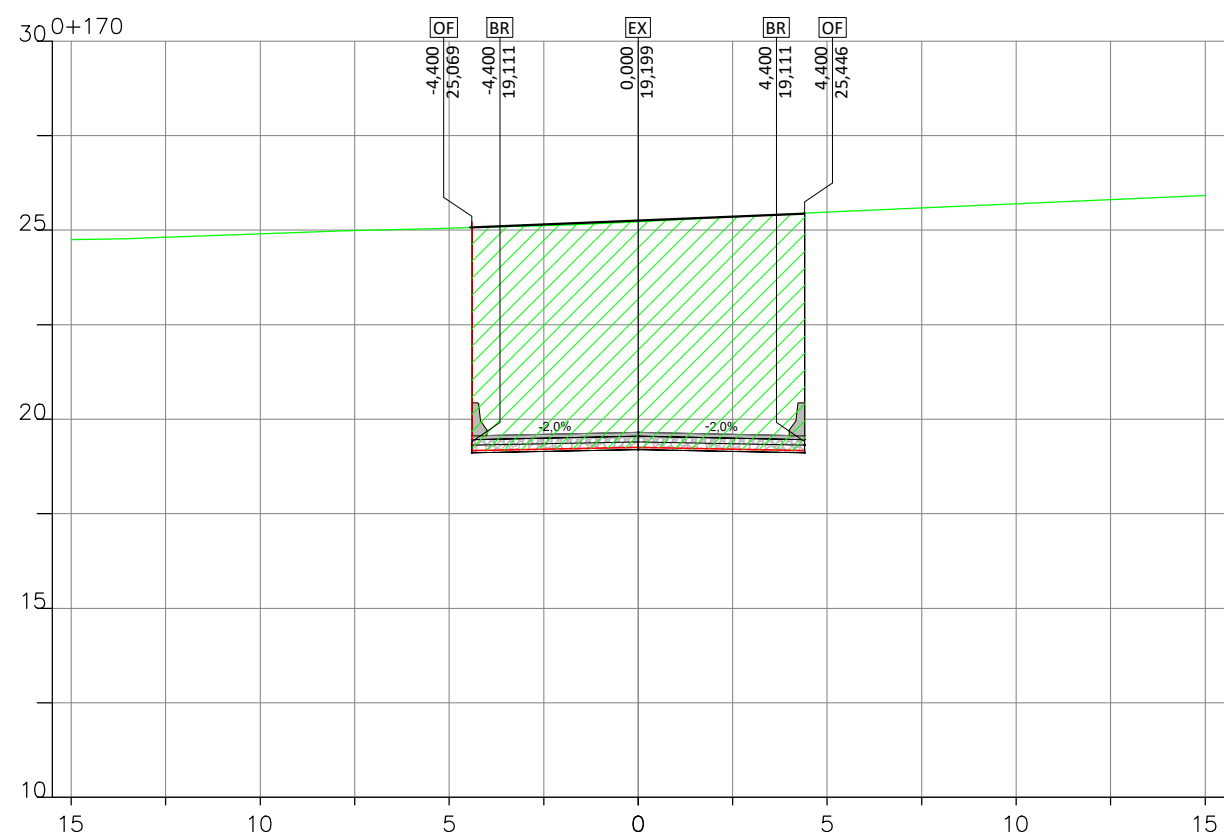
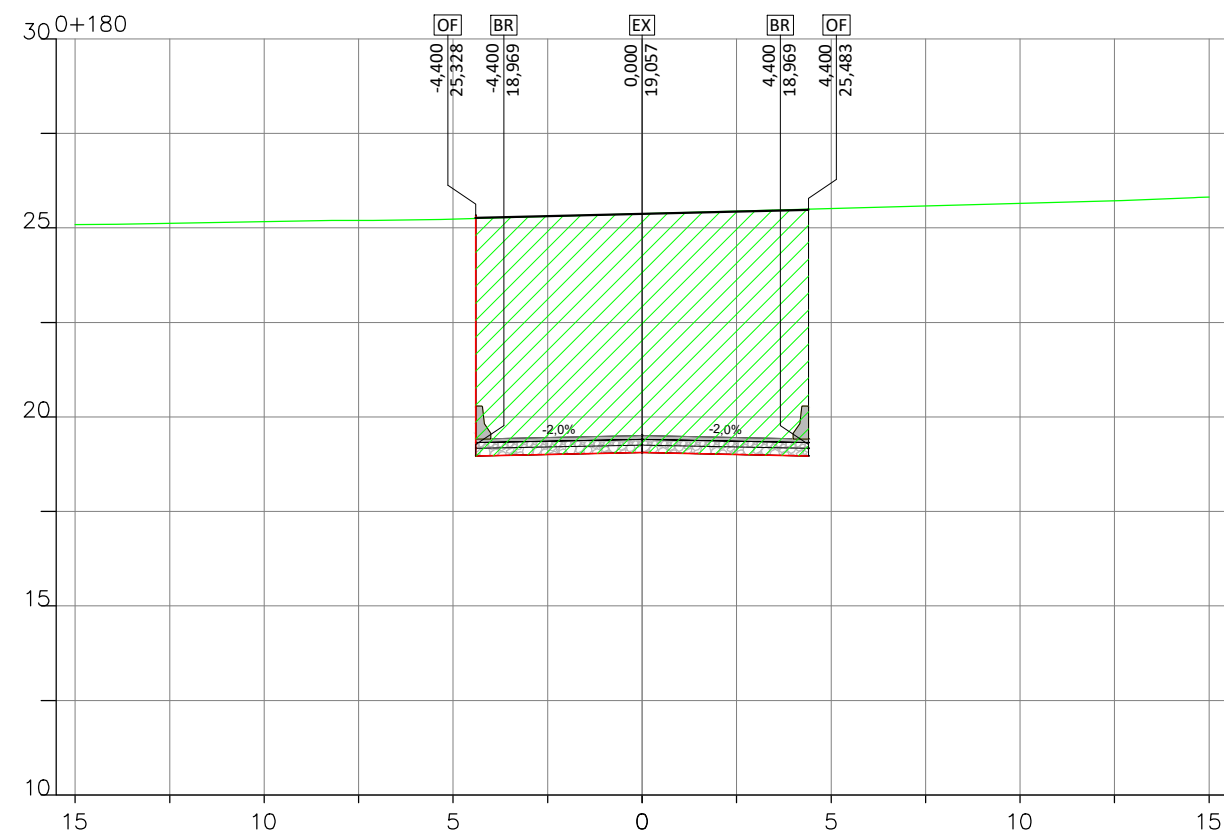
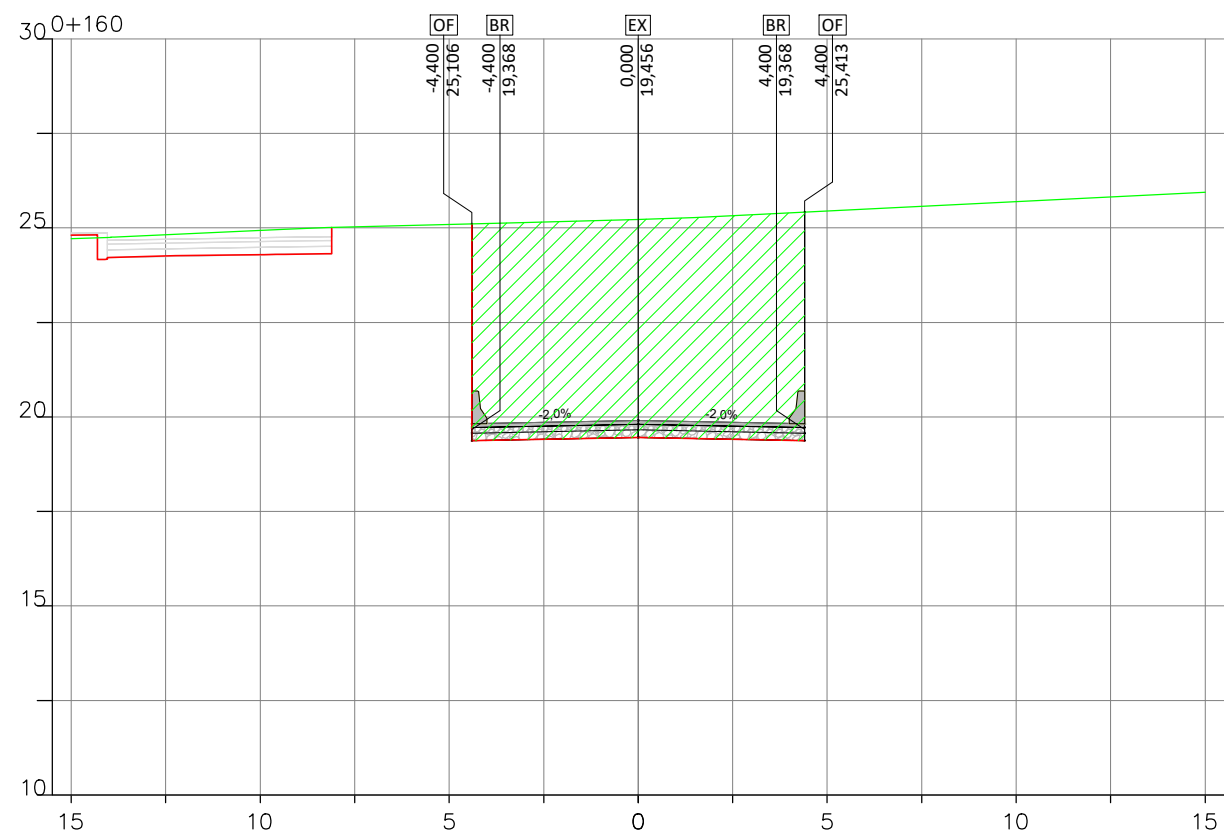


DEPARTAMENTO NACIONAL DE INFRAESTRUTURA DE TRANSPORTES

RODOVIA : BR-116/RS
 TRECHO : DIV. SC/RS - JAGUARÃO
 SUBTRECHO : Entr. RS-239 - Entr. BR-290(A) / BR-386(B)
 SEGMENTO : KM 232,5 - KM 268,1
 EXTENSÃO : 35,7 KM

ESCALA: 1:200 DATA: ABRIL/2025 FOLHA:

H:\DWT\emprego_BR-116\02\emprego_2\delimita\Tabela_2\Tabela_2_Verifica_Projetos_Demarcacao\Projeto_Demarcacao\Conceito\CA_3D\Conceito - trede completo.dwg



CONVENÇÕES

— TERRENO NATURAL
— GREIDE DE TERRAPLENAGEM
 CORTE
 CAMADA FINAL - ATERRO

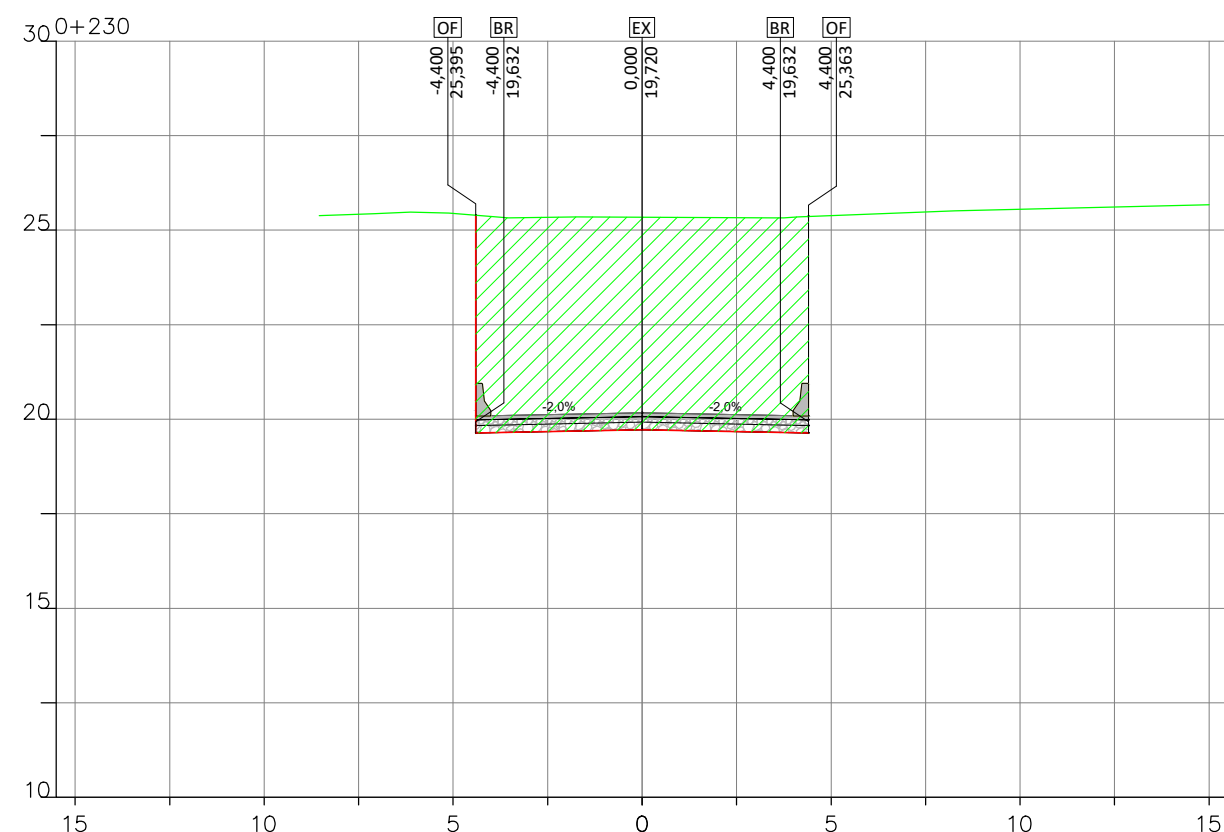
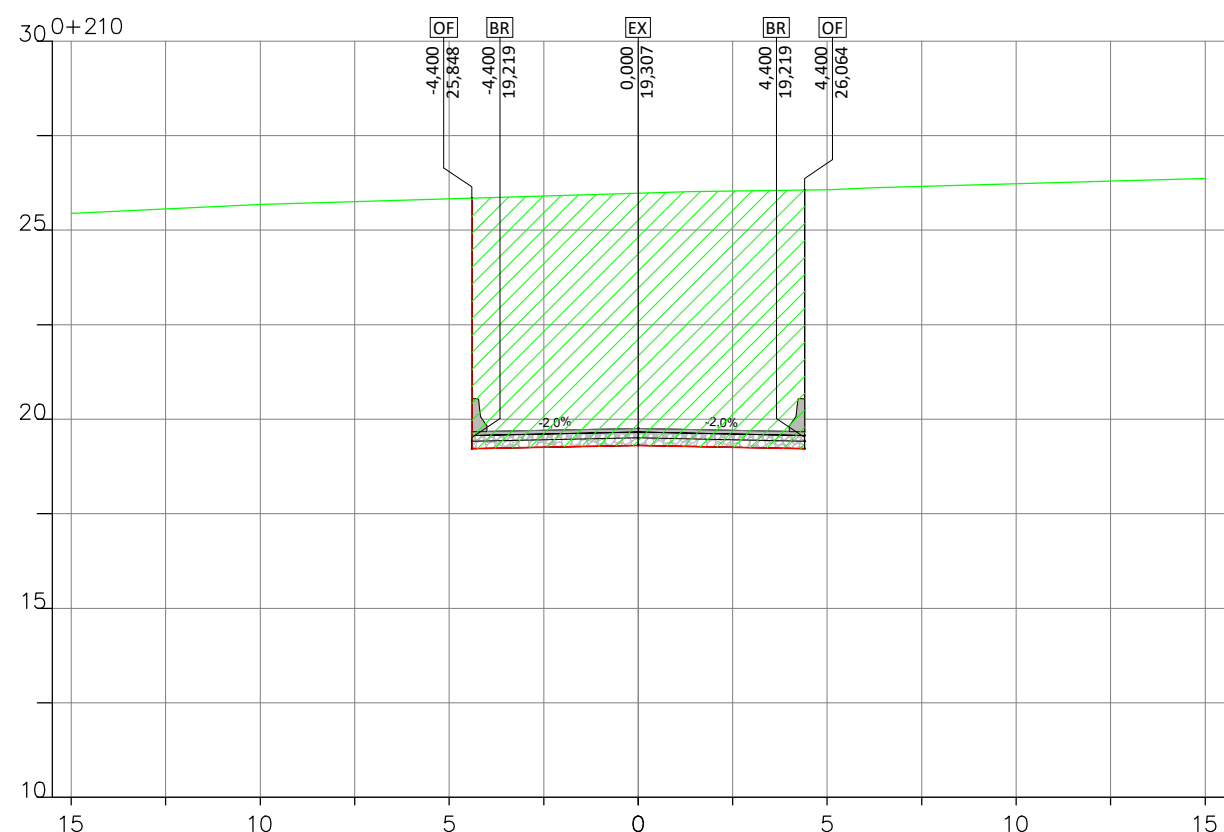
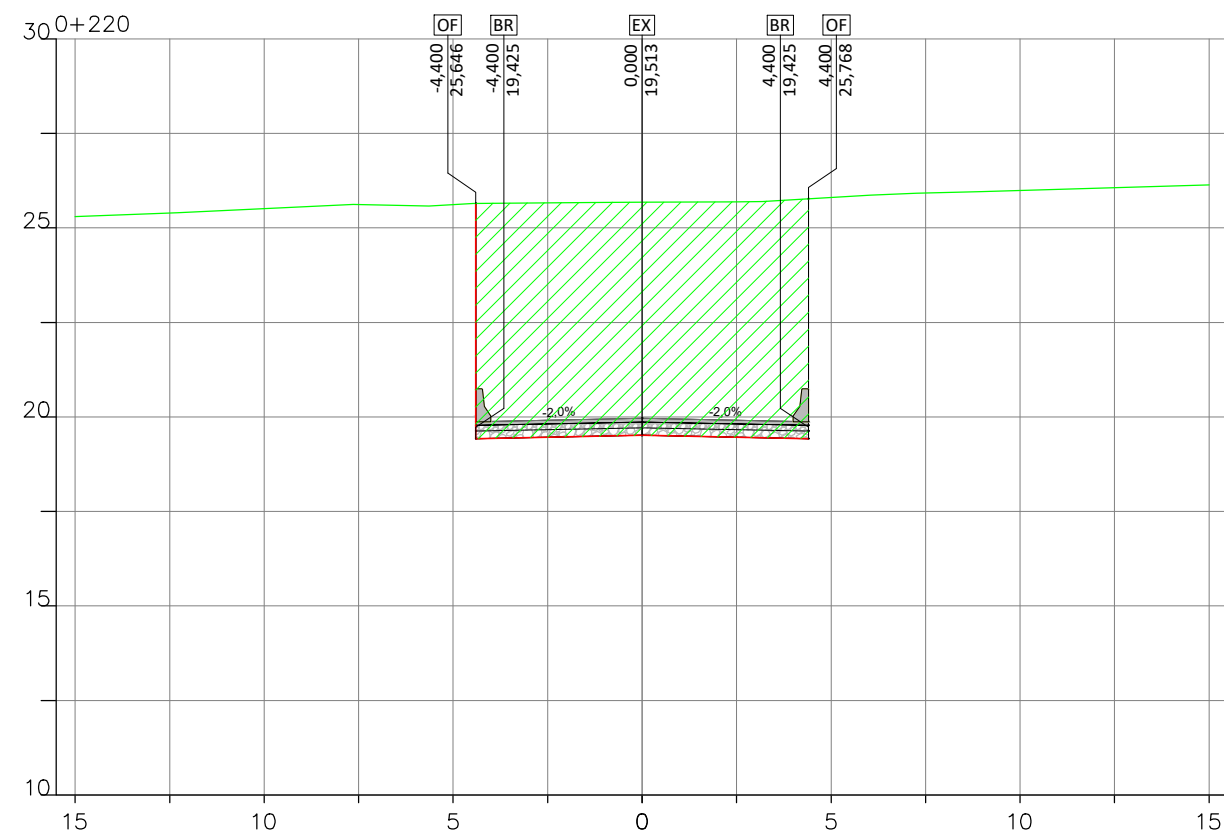
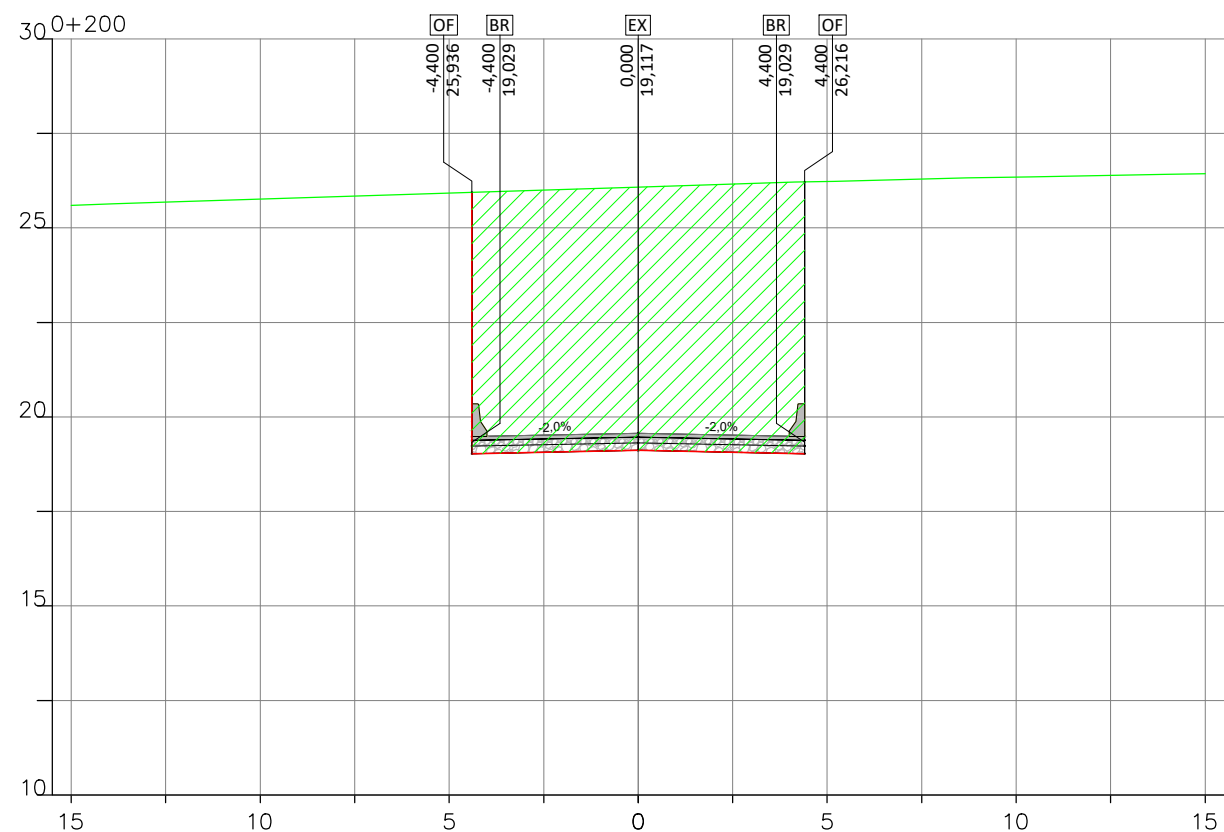


DEPARTAMENTO NACIONAL DE INFRAESTRUTURA DE TRANSPORTES

RODOVIA : BR-116/RS
 TRECHO : DIV. SC/RS - JAGUARÃO
 SUBTRECHO : Entr. RS-239 - Entr. BR-290(A) / BR-386(B)
 SEGMENTO : KM 232.5 - KM 268.1
 EXTENSÃO : 35.7 KM

ESCALA: 1:200 DATA: ABRIL/2025 FOLHA:

H:\DNI\Empreita_BR-116-RS\Empreita_Definitiva\Trabalho_2\Visualizacao\Projeto_Generacao\Conceito\CA_3D\Conceito - trede completo.dwg



CONVENÇÕES

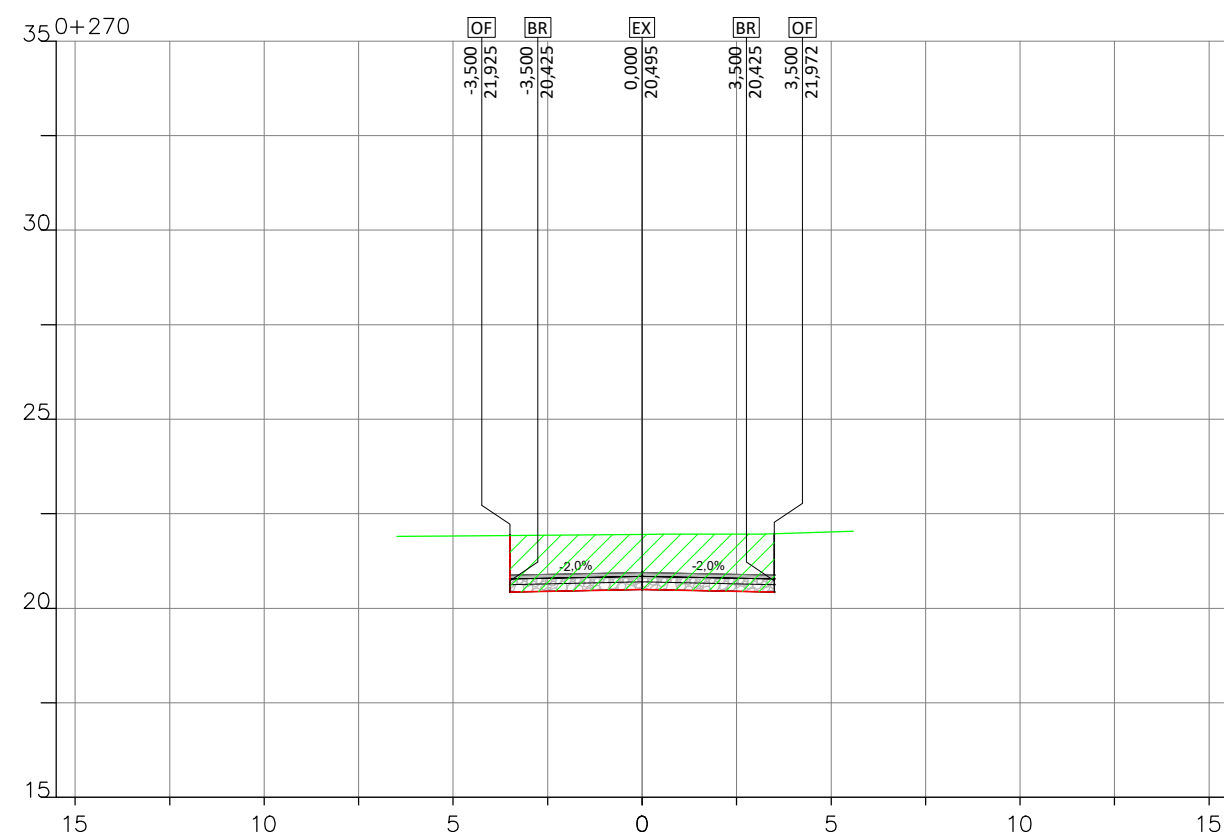
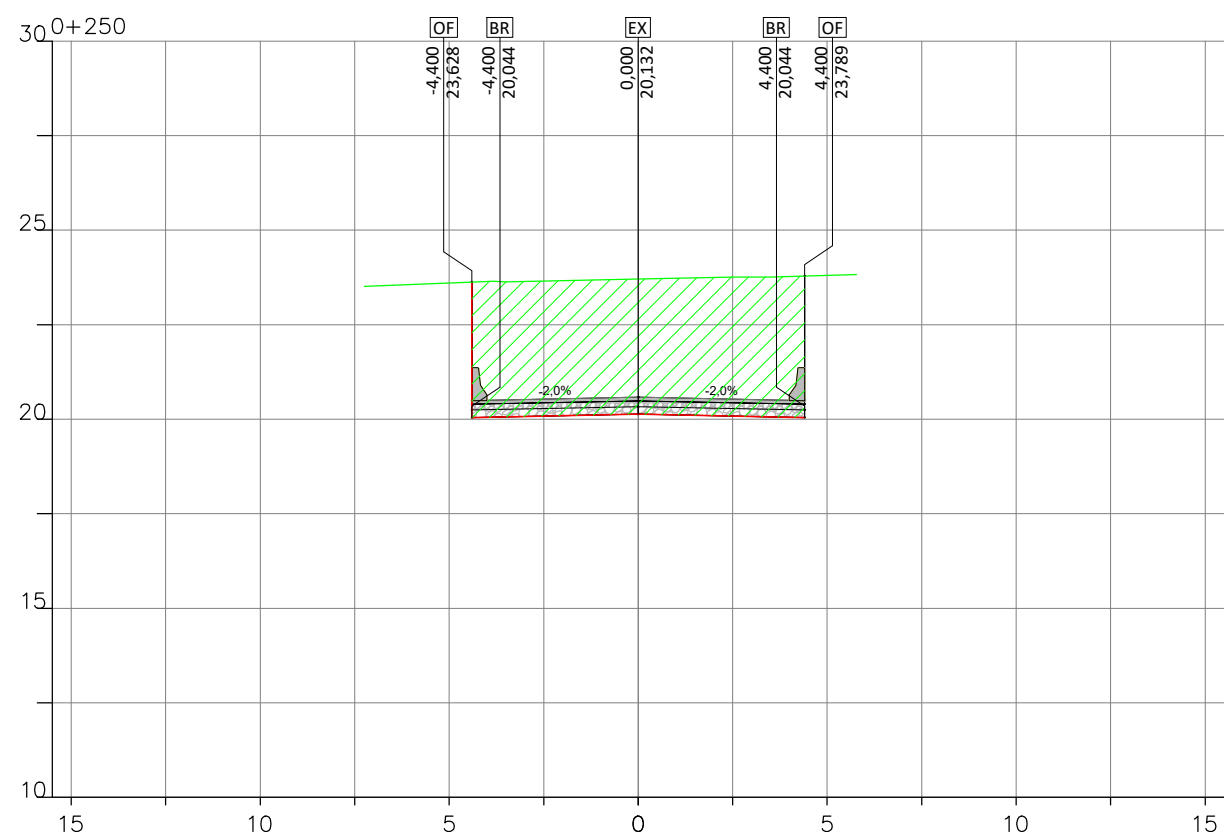
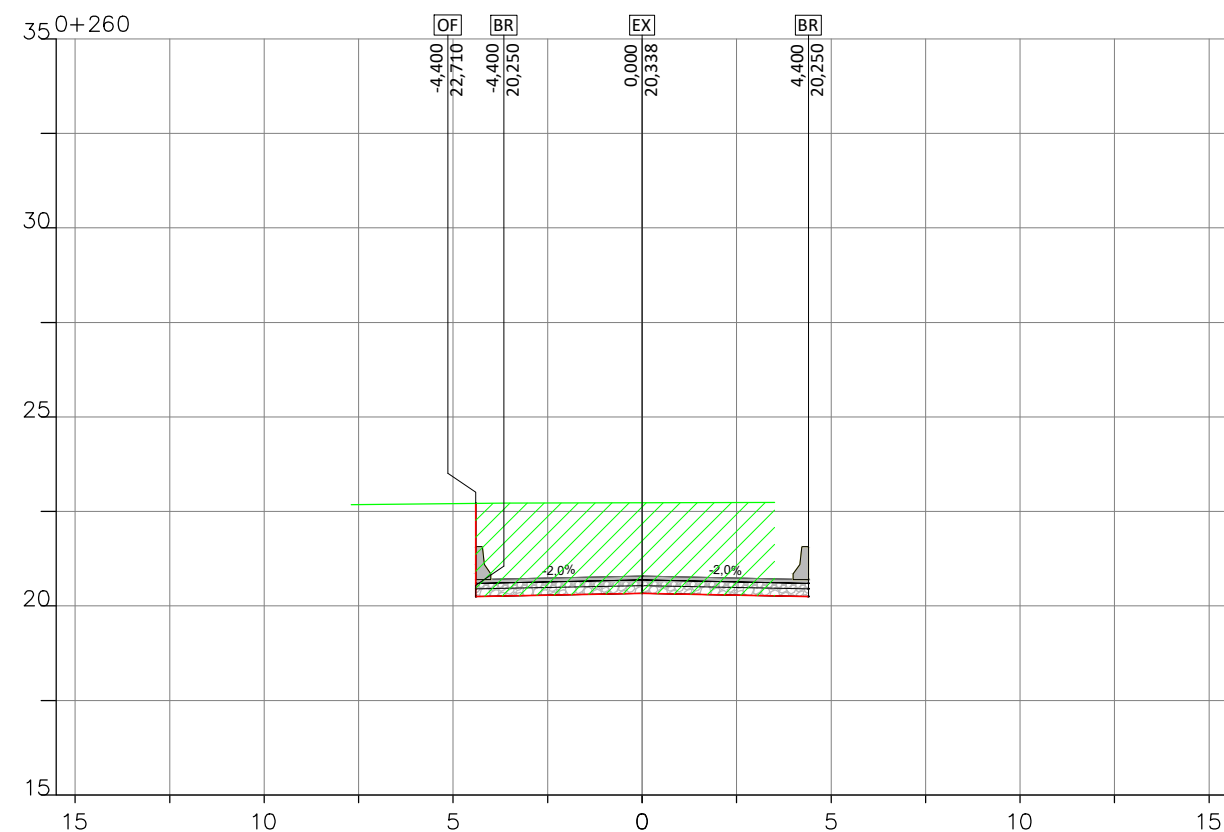
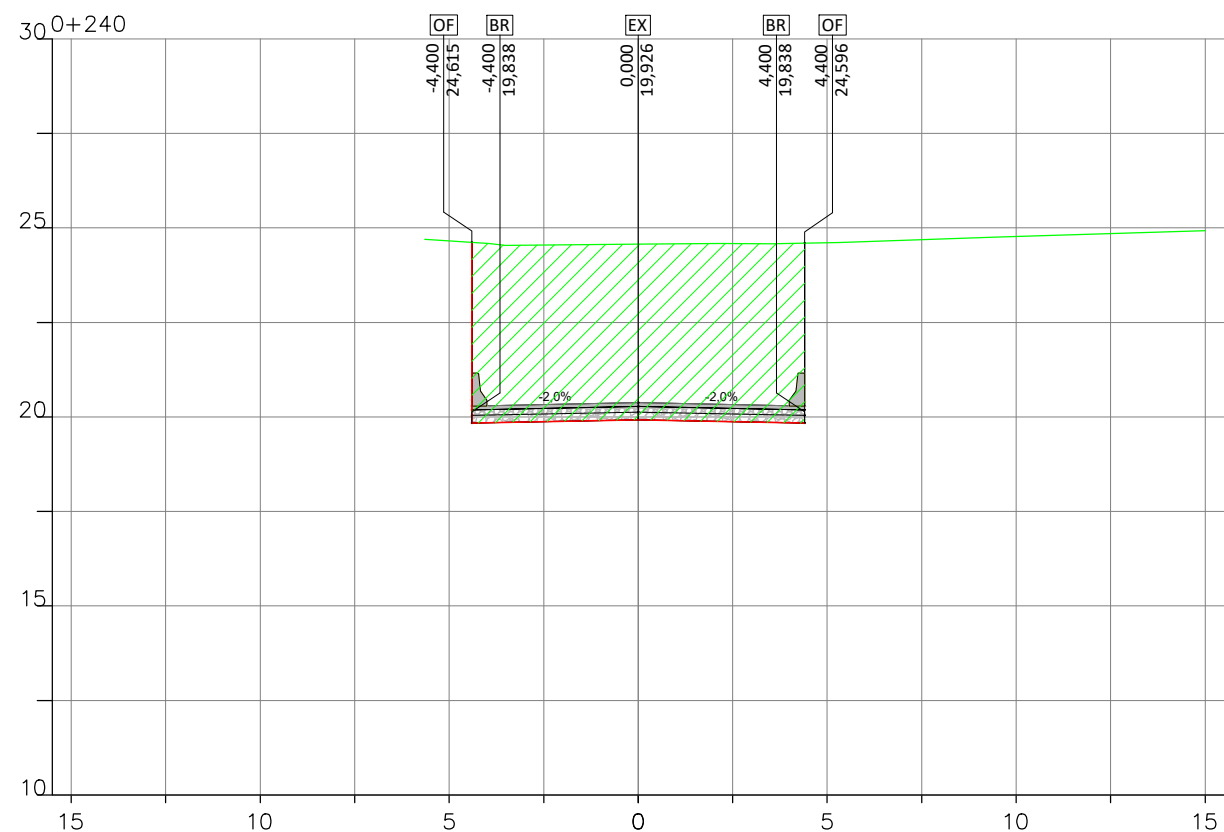
TERRENO NATURAL
 GREIDE DE TERRAPLENAGEM
 CORTE
 CAMADA FINAL - ATERRO



DEPARTAMENTO NACIONAL DE INFRAESTRUTURA DE TRANSPORTES

RODOVIA : BR-116/RS
 TRECHO : DIV. SC/RS - JAGUARÃO
 SUBTRECHO : Entr. RS-239 - Entr. BR-290(A) / BR-386(B)
 SEGMENTO : KM 232.5 - KM 268.1
 EXTENSÃO : 35.7 KM

ESCALA: 1:200 DATA: ABRIL/2025 FOLHA:



CONVENÇÕES

— TERRENO NATURAL
 — GREIDE DE TERRAPLENAGEM

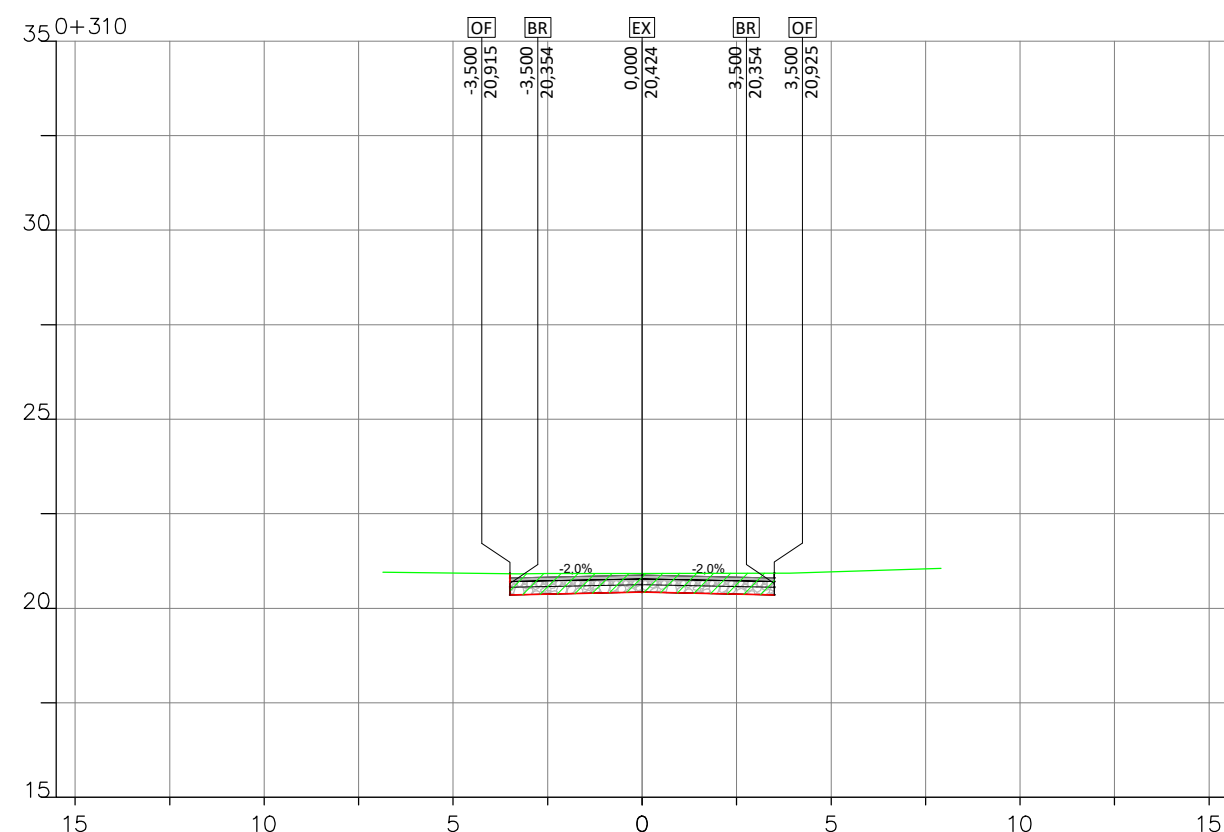
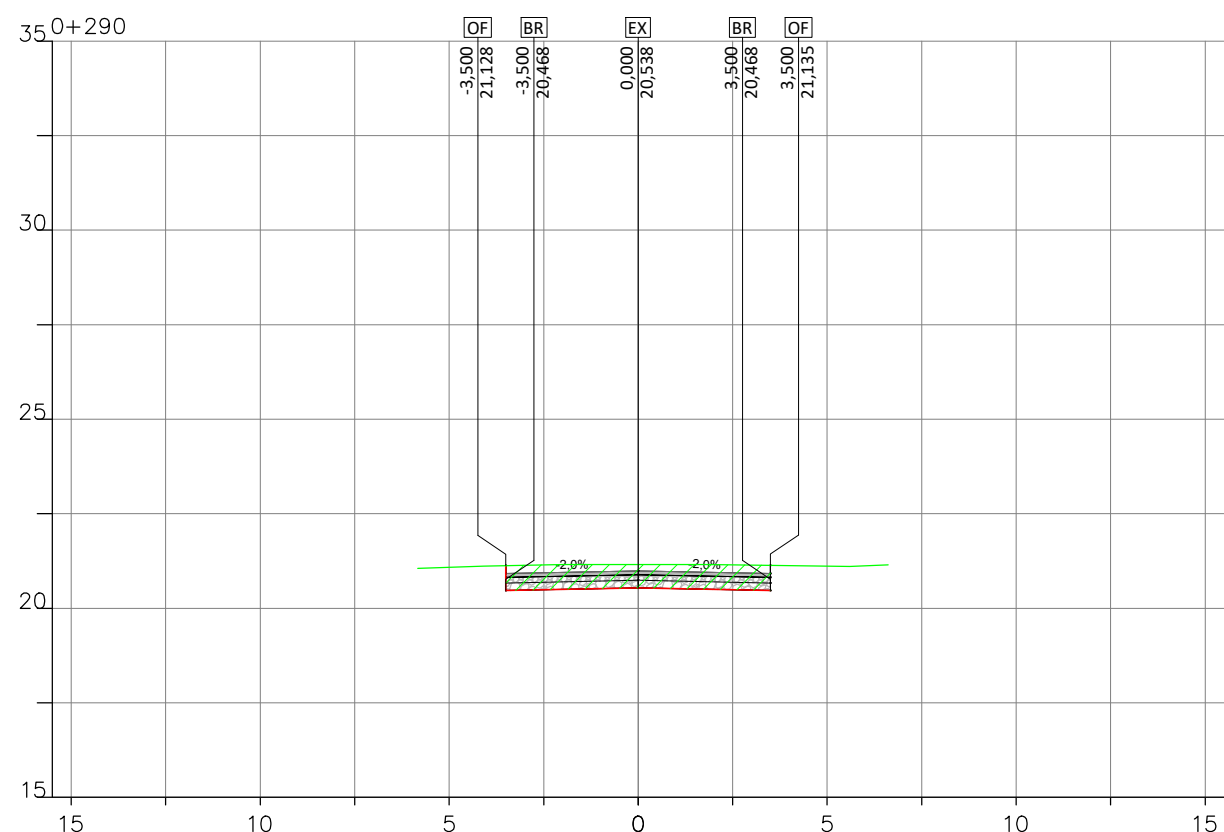
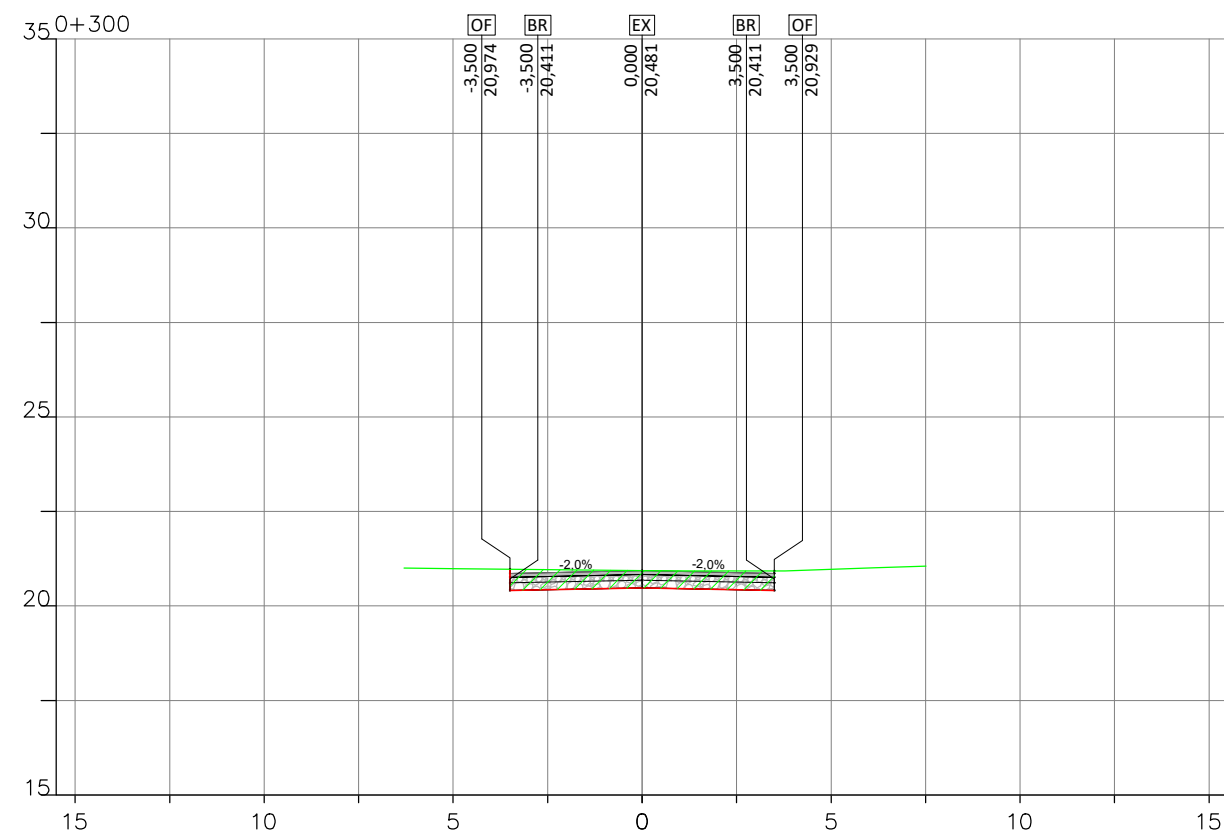
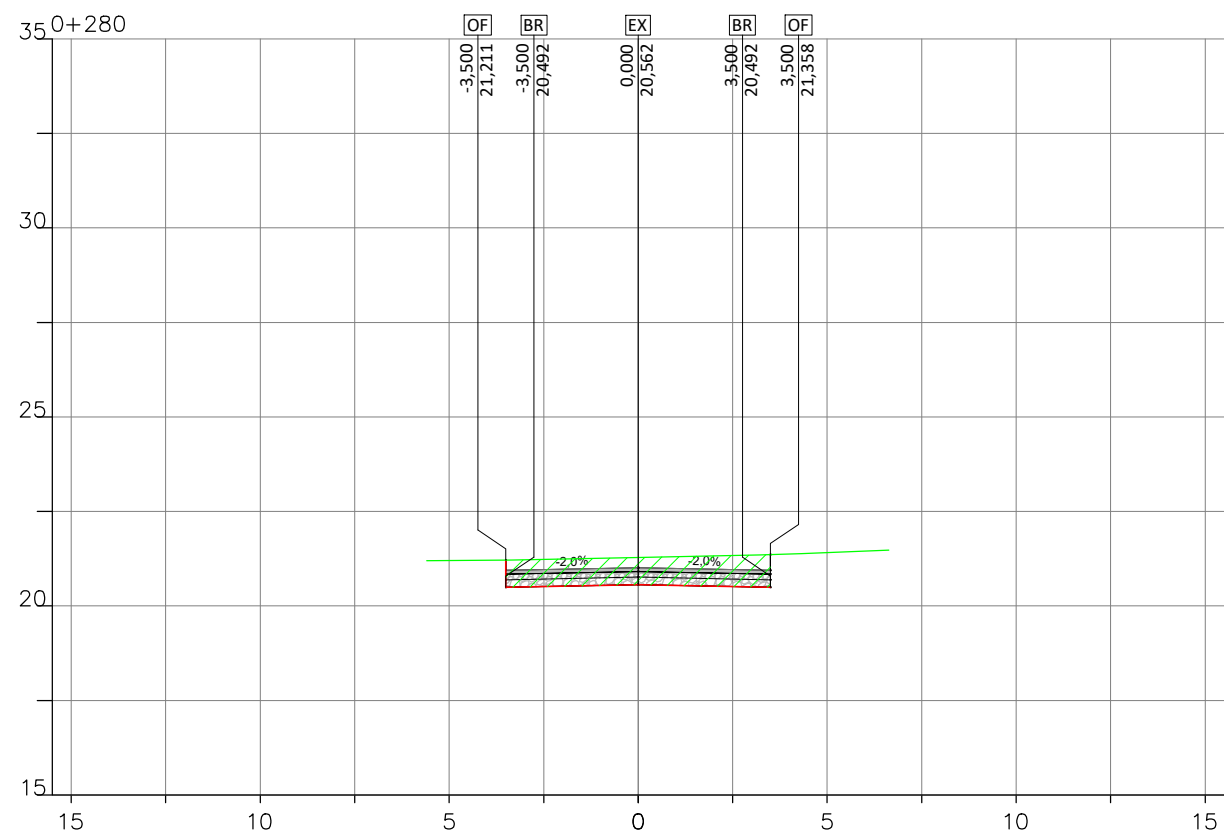
COORTE
 CAMADA FINAL - ATERRO



DEPARTAMENTO NACIONAL DE INFRAESTRUTURA DE TRANSPORTES

RODOVIA : BR-116/RS
 TRECHO : DIV. SC/RS - JAGUARÃO
 SUBTRECHO : Entr. RS-239 - Entr. BR-290(A) / BR-386(B)
 SEGMENTO : KM 232.5 - KM 268.1
 EXTENSÃO : 35.7 KM

ESCALA: 1:200 DATA: ABRIL/2025 FOLHA:



CONVENÇÕES

— TERRENO NATURAL
 — GREIDE DE TERRAPLENAGEM

▨ CORTE
 ▨ CAMADA FINAL - ATERRO

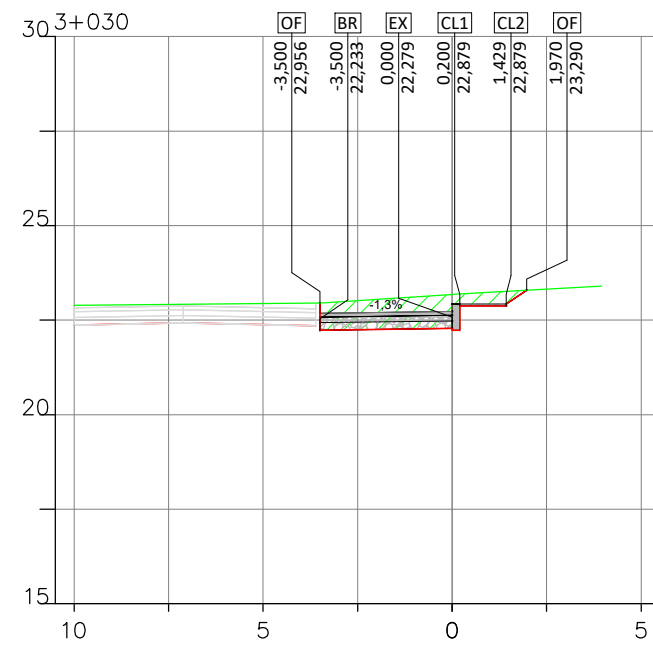
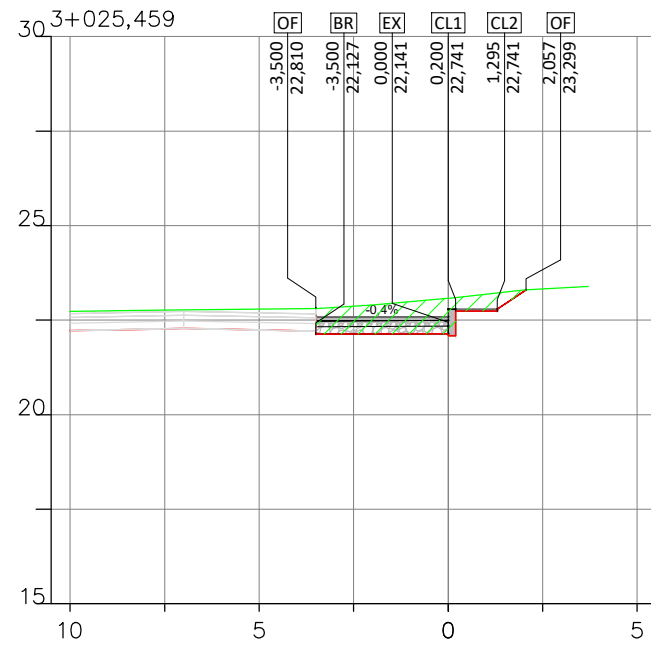
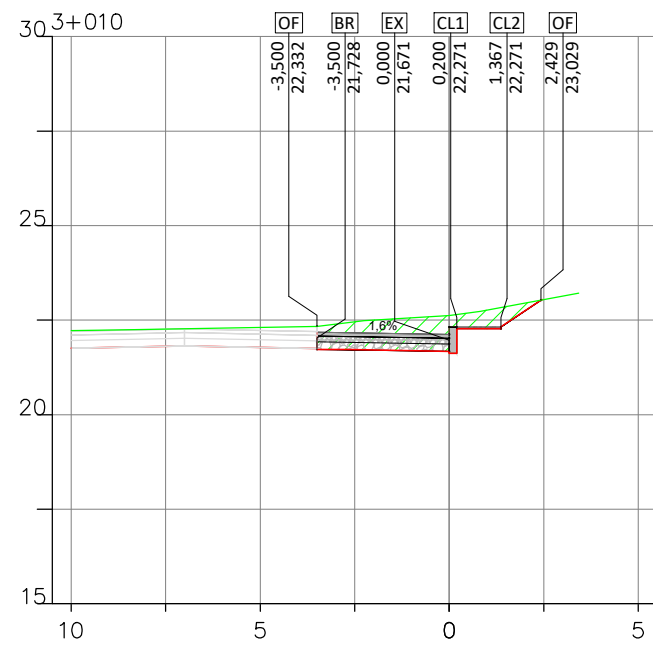
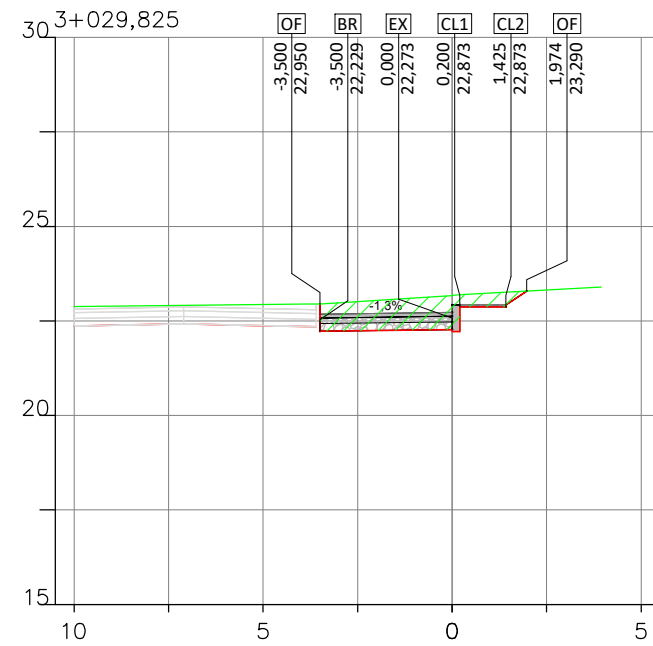
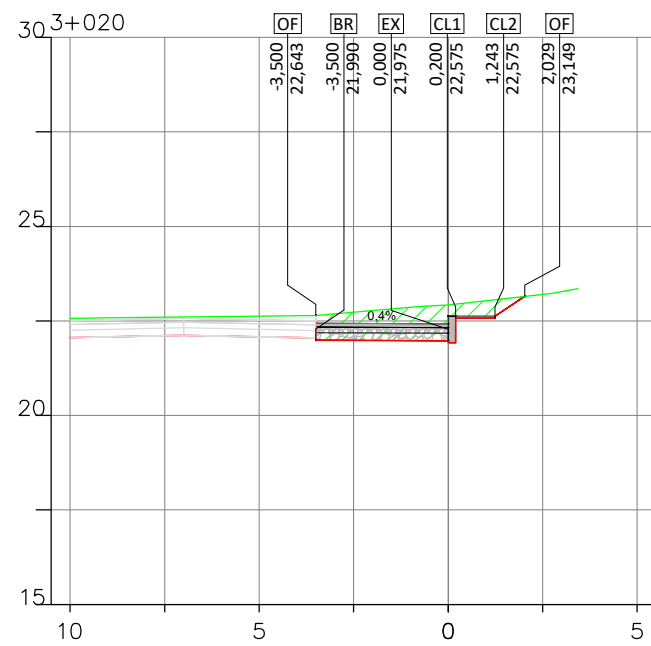
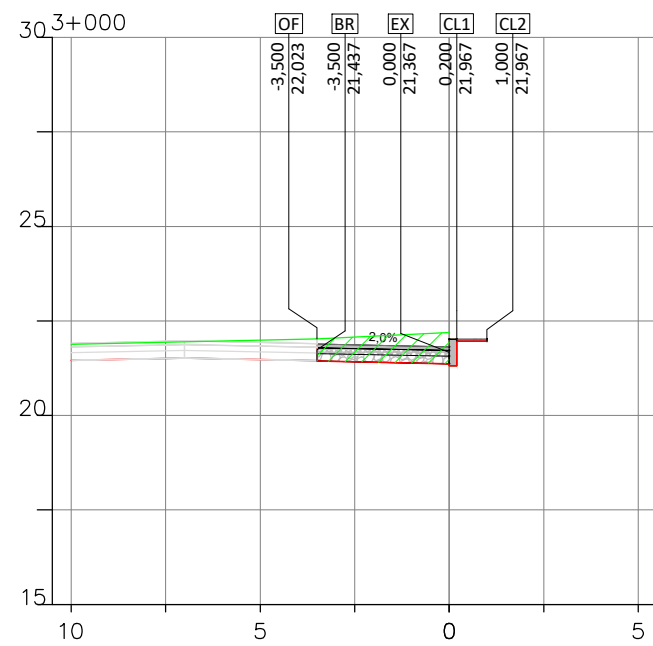


DEPARTAMENTO NACIONAL DE INFRAESTRUTURA DE TRANSPORTES

RODOVIA : BR-116/RS
 TRECHO : DIV. SC/RS - JAGUARÃO
 SUBTRECHO : Entr. RS-239 - Entr. BR-290(A) / BR-386(B)
 SEGMENTO : KM 232,5 - KM 268,1
 EXTENSÃO : 35,7 KM

ESCALA: 1:200 DATA: ABRIL/2025 FOLHA:

2.2 RAMO ACESSO A



CONVENÇÕES

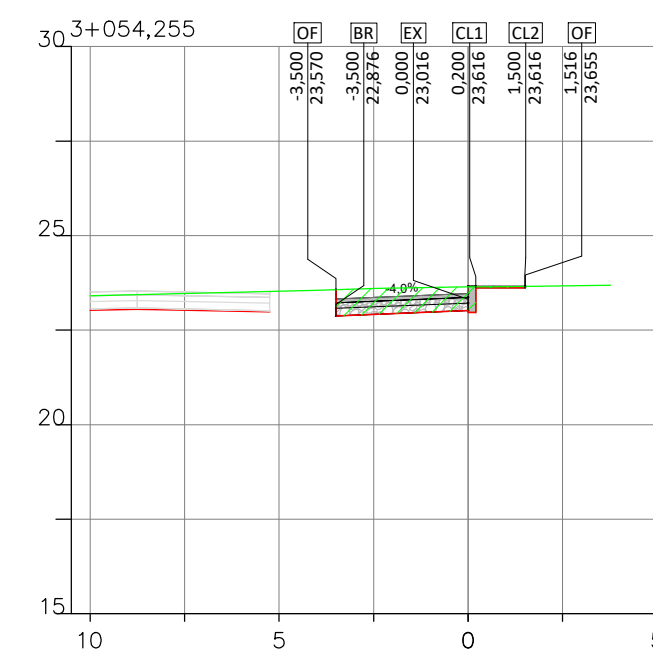
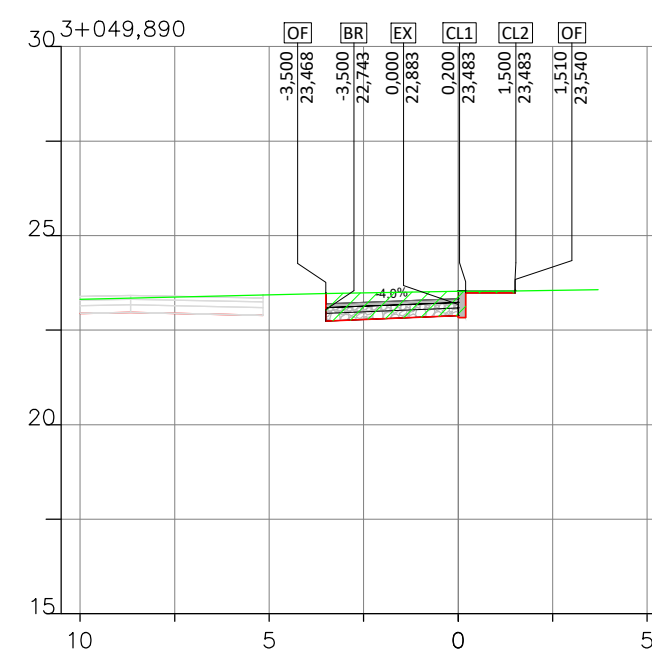
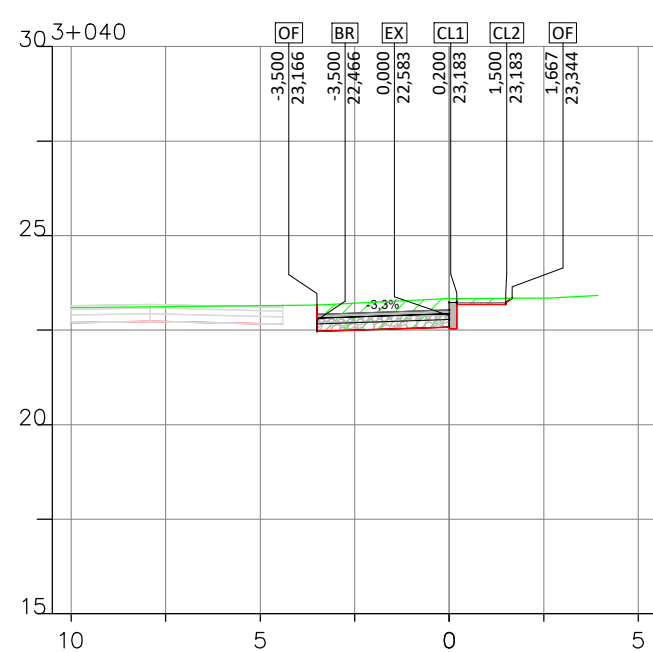
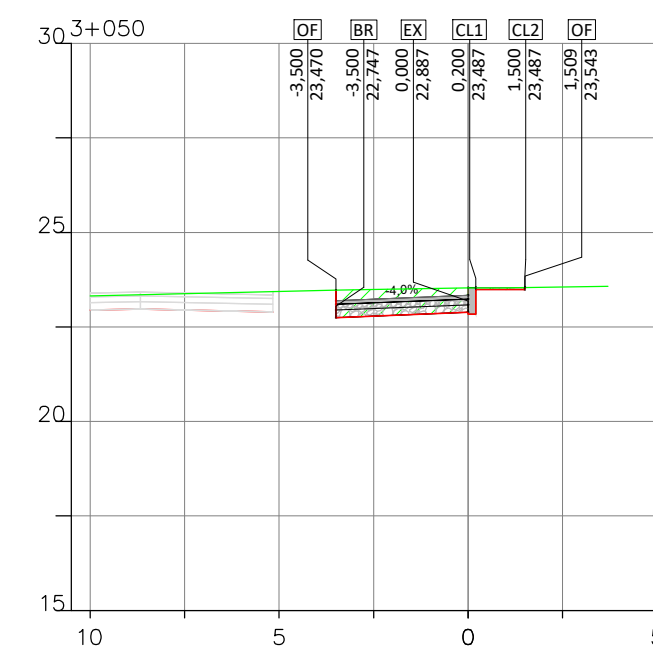
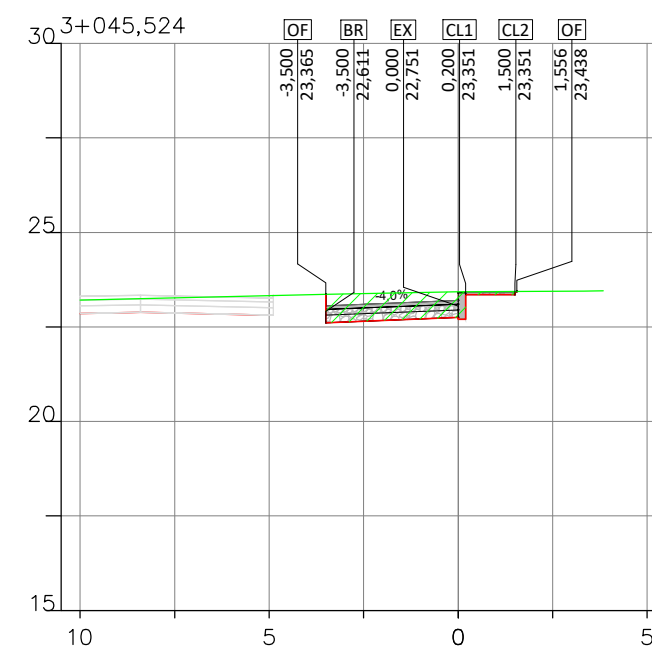
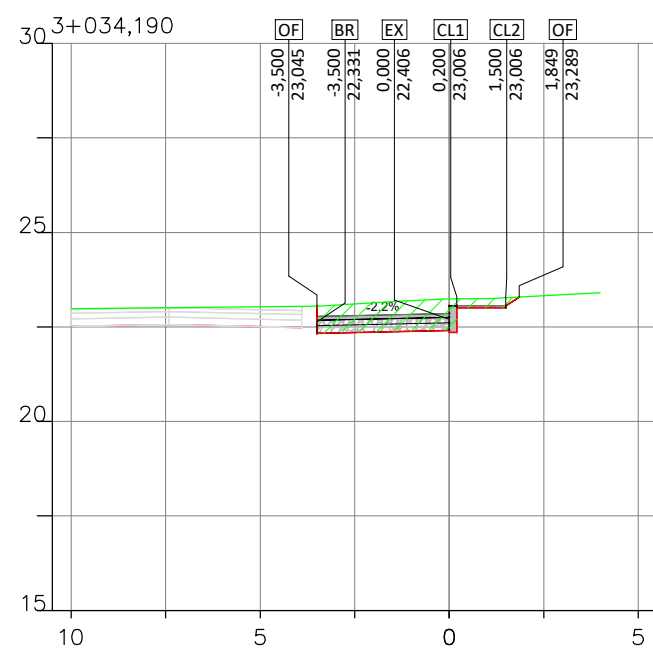
— TERRENO NATURAL
— GREIDE DE TERRAPLENAGEM
 CORTE
 CAMADA FINAL - ATERRO



DEPARTAMENTO NACIONAL DE INFRAESTRUTURA DE TRANSPORTES

RODOVIA : BR-116/RS
 TRECHO : DIV. SC/RS - JAGUARÃO
 SUBTRECHO : Entr. RS-239 - Entr. BR-290(A) / BR-386(B)
 SEGMENTO : KM 232,5 - KM 268,1
 EXTENSÃO : 35,7 KM

ESCALA: 1:200 DATA: ABRIL/2025 FOLHA:



CONVENÇÕES

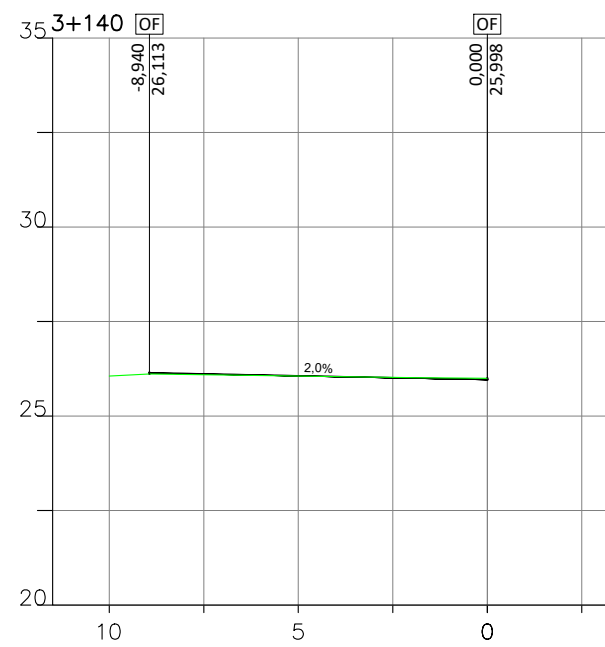
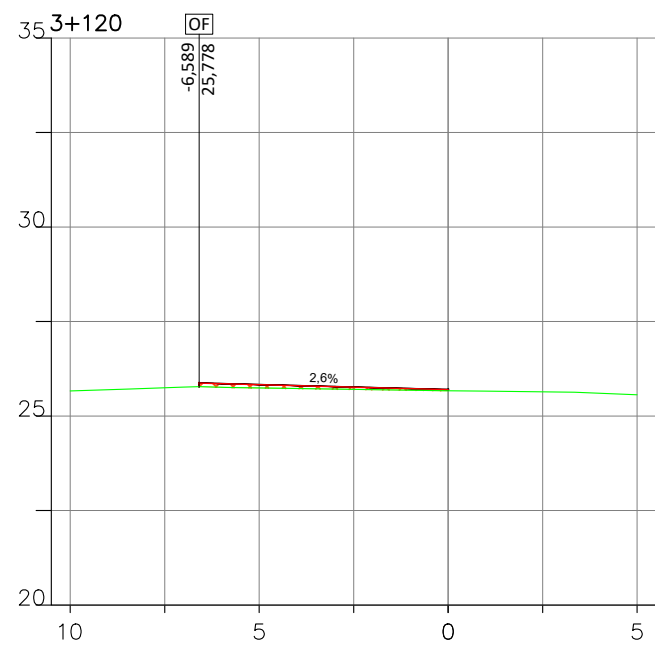
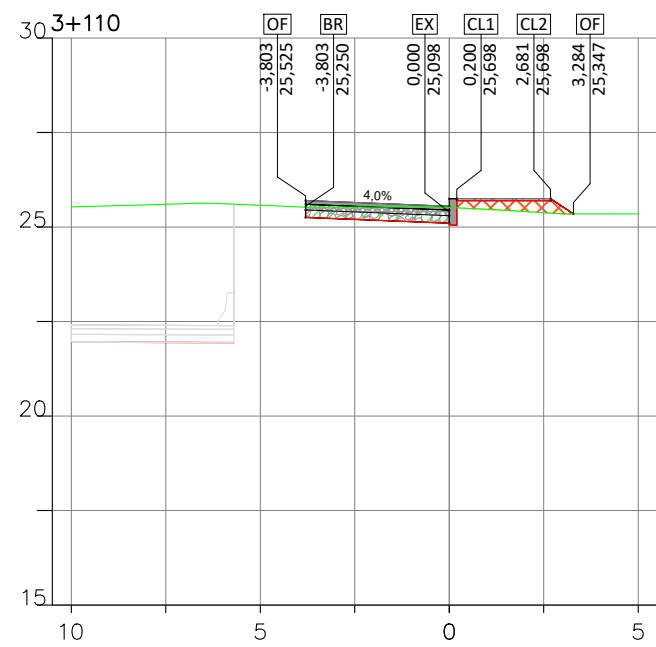
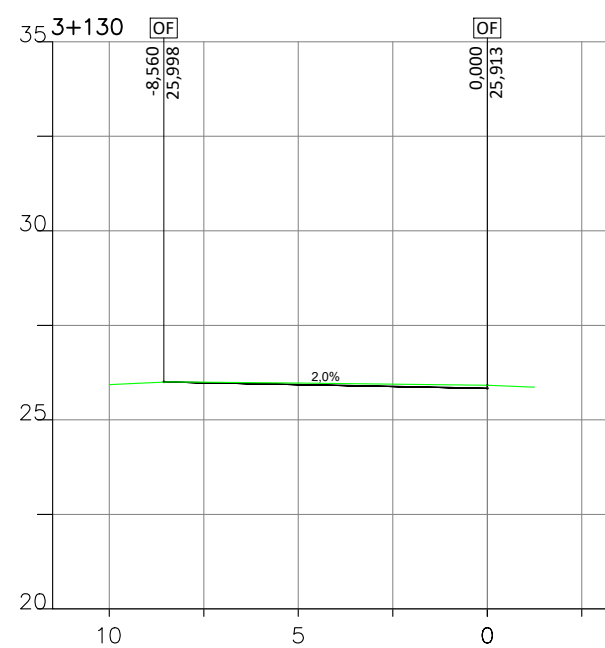
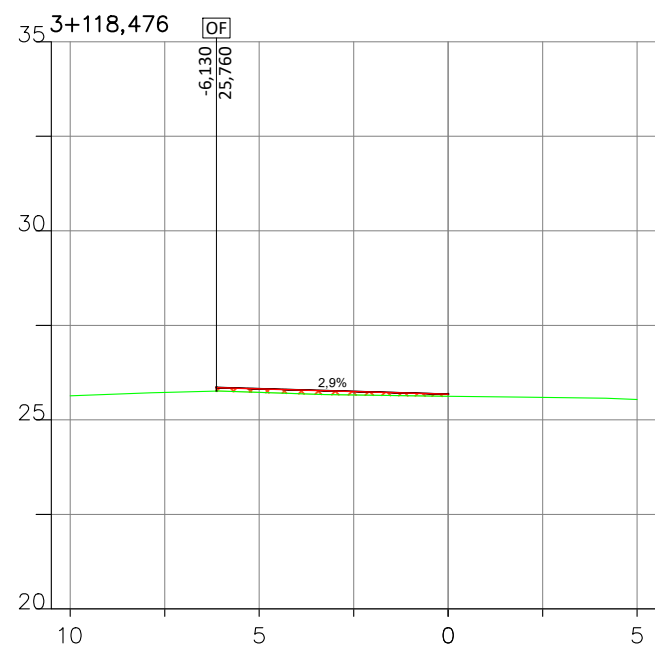
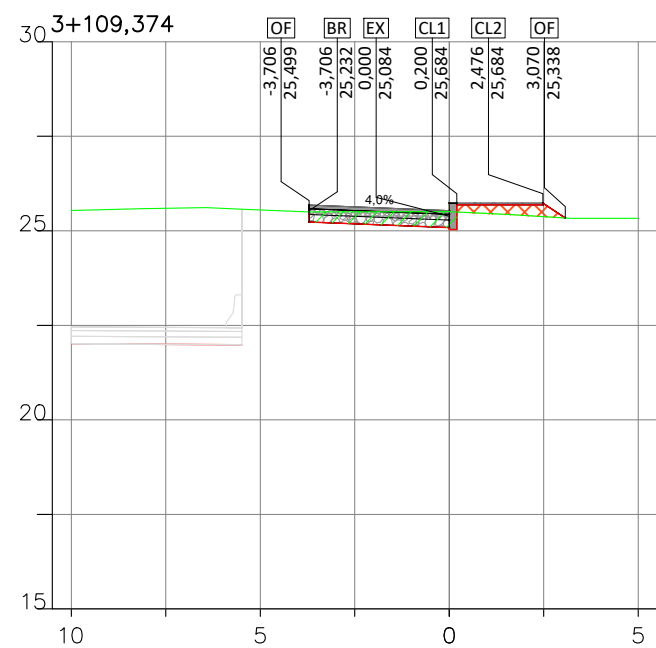
— TERRENO NATURAL
— GREIDE DE TERRAPLENAGEM
 CORTE
 CAMADA FINAL - ATERRO



DEPARTAMENTO NACIONAL DE INFRAESTRUTURA DE TRANSPORTES

RODOVIA : BR-116/RS
 TRECHO : DIV. SC/RS - JAGUARÃO
 SUBTRECHO : Entr. RS-239 - Entr. BR-290(A) / BR-386(B)
 SEGMENTO : KM 232,5 - KM 268,1
 EXTENSÃO : 35,7 KM

ESCALA: 1:200 DATA: ABRIL/2025 FOLHA:



- CONVENÇÕES**
- TERRENO NATURAL
 - GREIDE DE TERRAPLENAGEM
 - CORTE
 - REBAIXO/RECOMPOSIÇÃO DO SUBLEITO
 - CAMADA FINAL - ATERRO
 - CORPO DO ATERRO
 - FAIXA DE SEGURANÇA
 - LINHA DE DIVISÃO DE FLUXO
 - BORDO
 - MURO TRENURB

CONSORCIO
BR-116 NORTE

DNIT

DEPARTAMENTO NACIONAL DE INFRAESTRUTURA DE TRANSPORTES

RODOVIA : BR-116/RS

TRECHO : DIV. SC/RS - JAGUARÃO

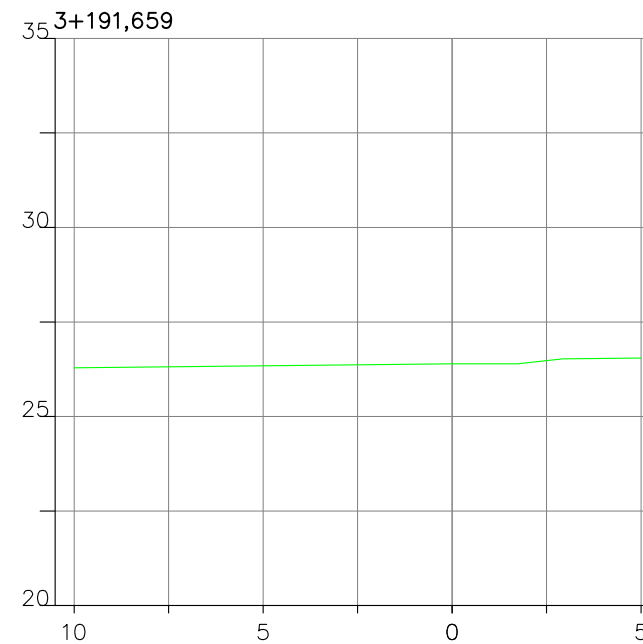
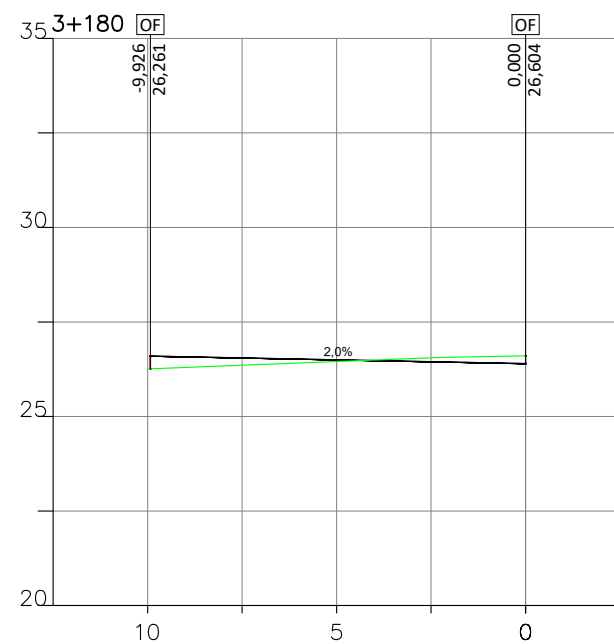
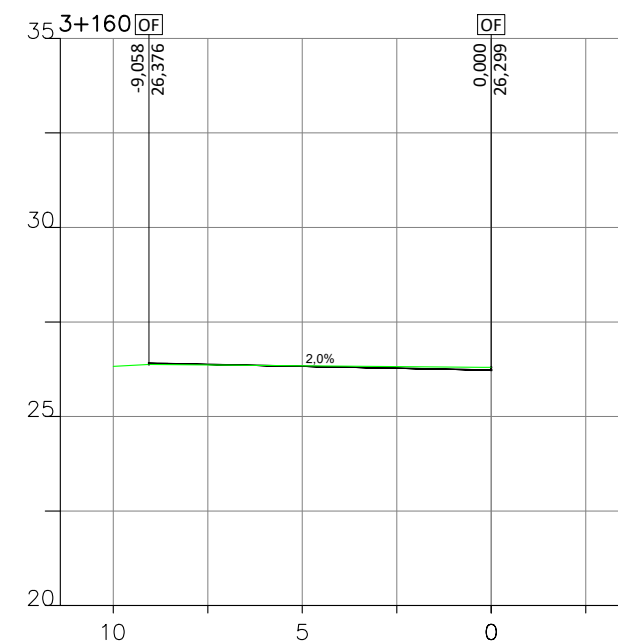
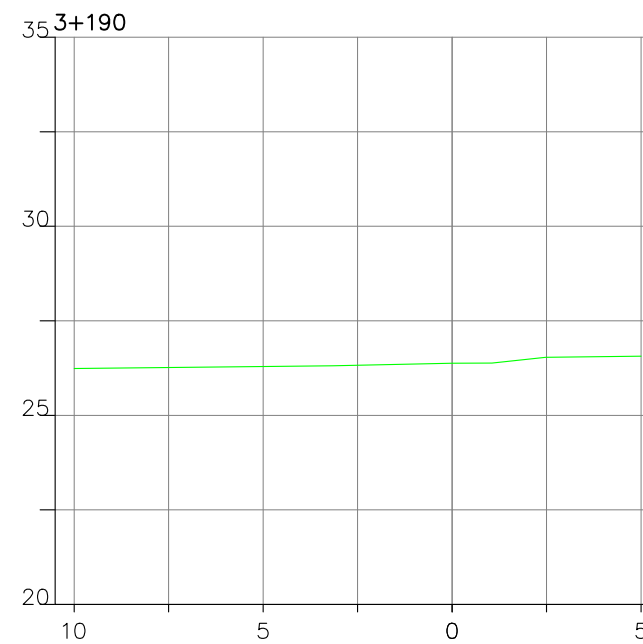
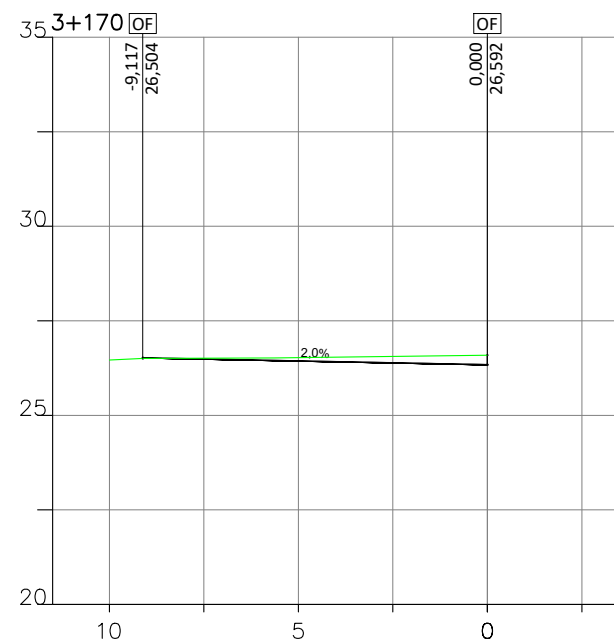
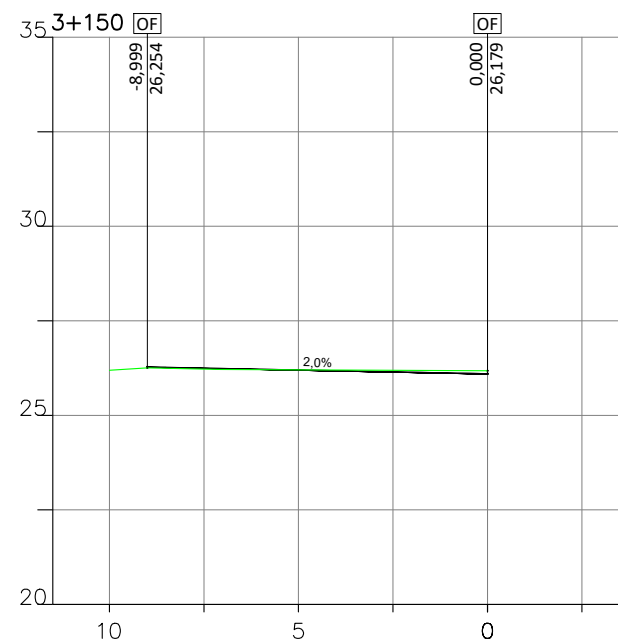
SUBTRECHO : Entr. RS-239 - Entr. BR-290(A) / BR-386(B)

SEGMENTO : KM 232,5 - KM 268,1

EXTENSÃO : 35,7 KM

ESCALA: 1:200
DATA: MAIO/2025
FOLHA:

V:\Projeto\Projeto_BR-116\Projeto_Definitivo\Tela_Div_2\Tela_2_Projeto_Divisorio\Projeto_Divisorio\Conceito\CA_2D\Conceito - tela completa.dwg



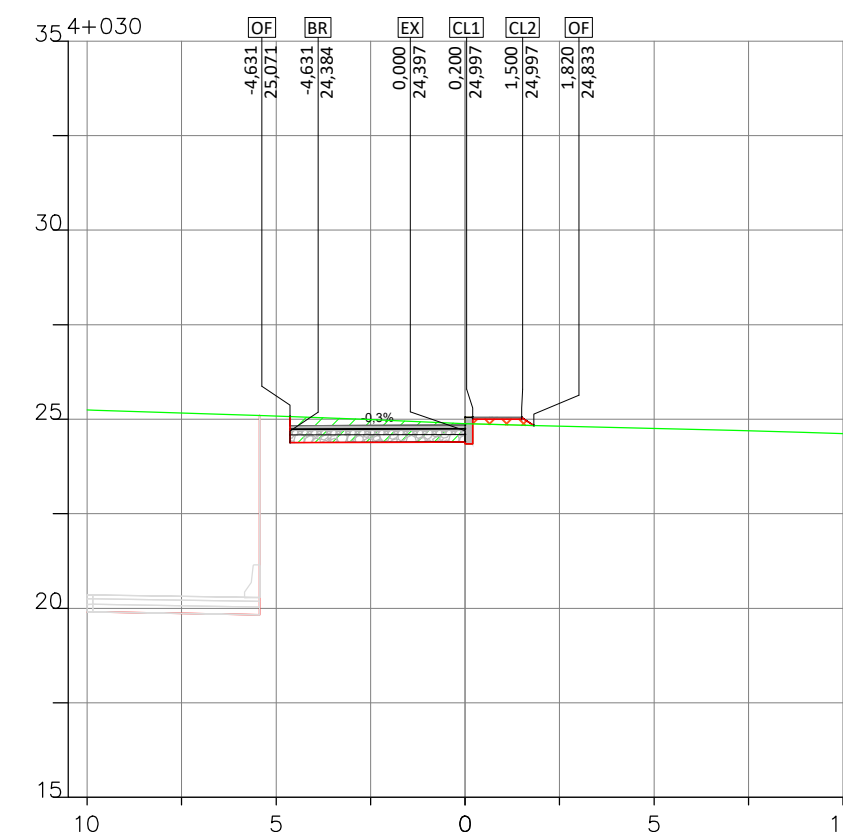
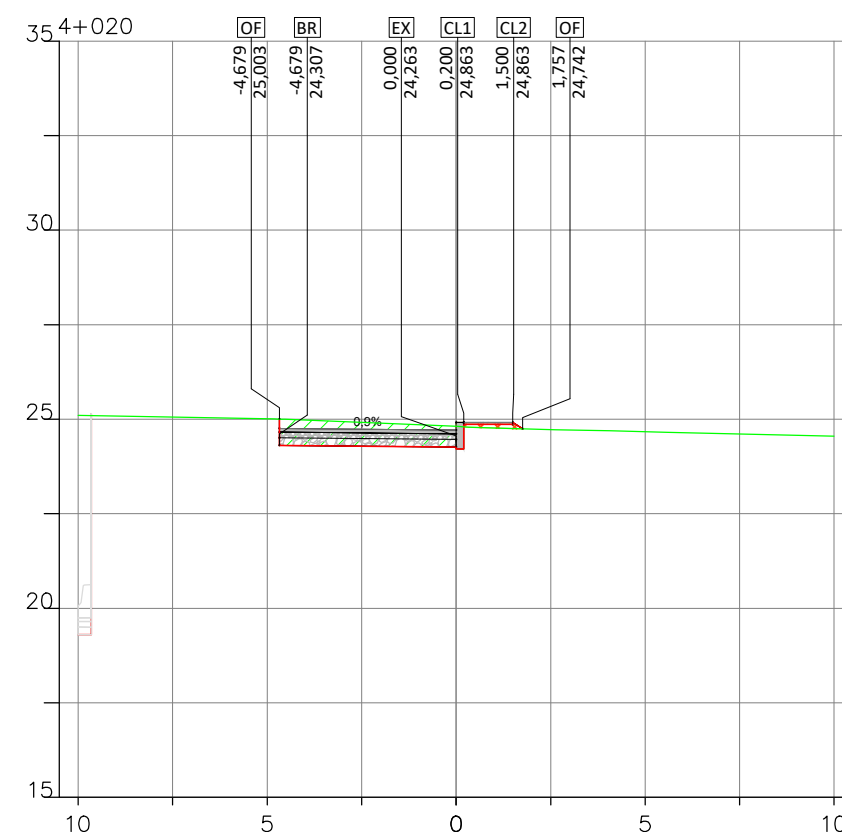
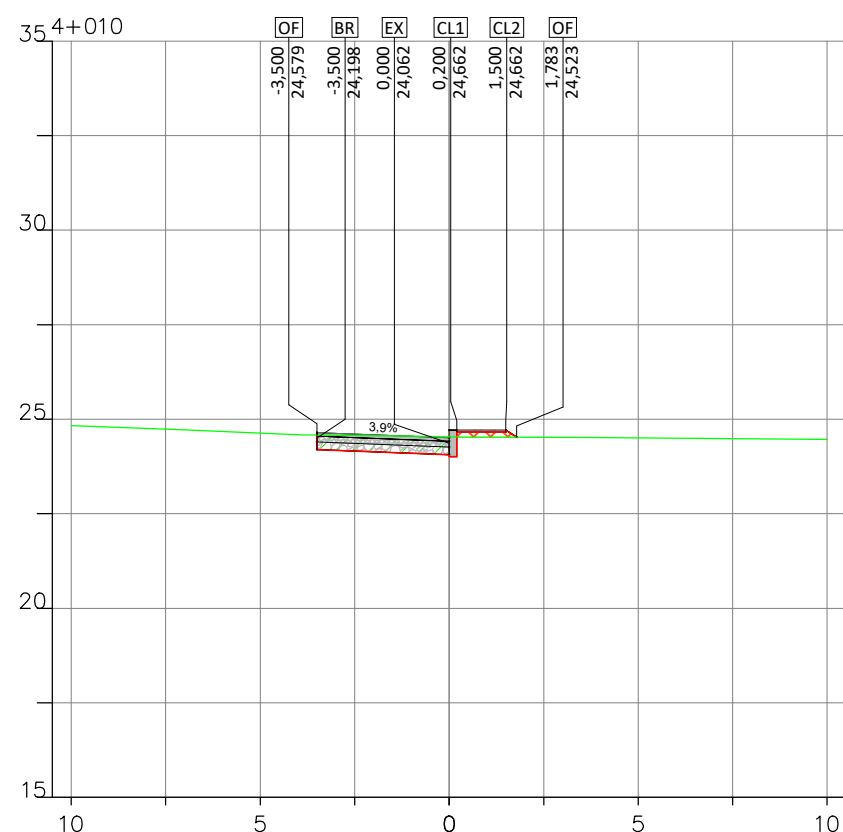
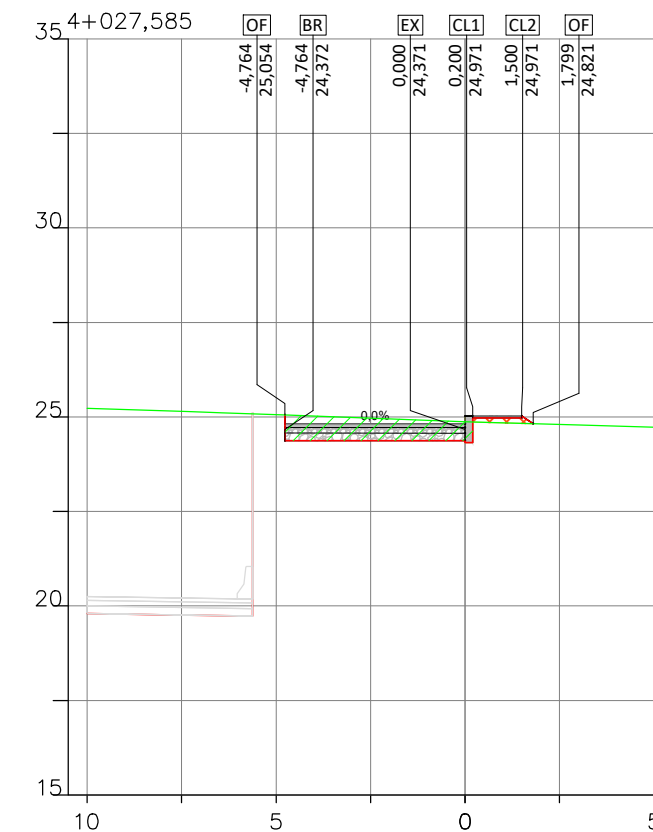
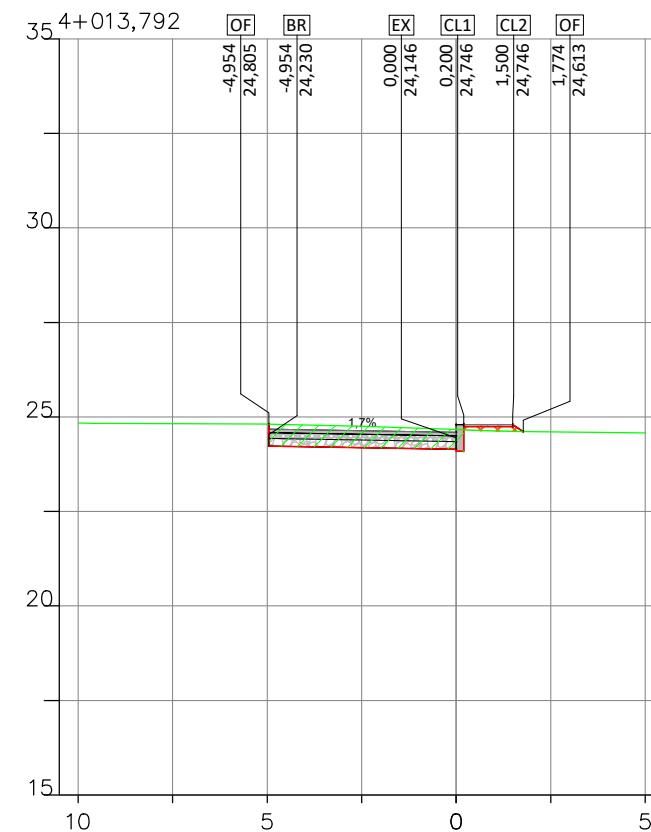
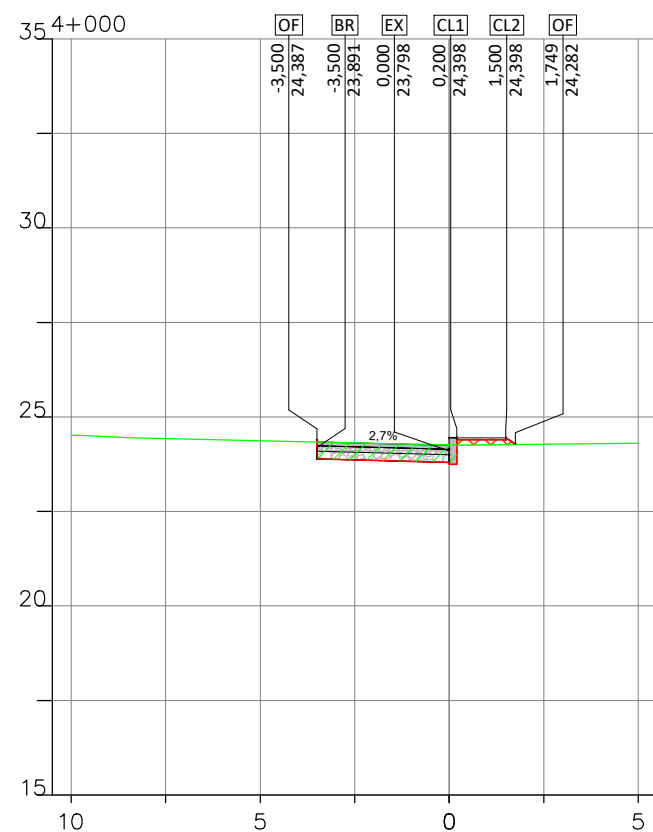
- CONVENÇÕES**
- TERRENO NATURAL
 - GREIDE DE TERRAPLENAGEM
 - CORTE
 - REBAIXO/RECOMPOSIÇÃO DO SUBLEITO
 - CAMADA FINAL - ATERRO
 - CORPO DO ATERRO
 - FAIXA DE SEGURANÇA
 - LINHA DE DIVISÃO DE FLUXO
 - BORDO
 - MURO TRENURB



DEPARTAMENTO NACIONAL DE INFRAESTRUTURA DE TRANSPORTES		
RODOVIA : BR-116/RS	TRECHO : DIV. SC/RS - JAGUARÃO	
SUBTRECHO : Entr. RS-239 - Entr. BR-290(A) / BR-386(B)		
SEGMENTO : KM 232.5 - KM 268.1		
EXTENSÃO : 35.7 KM		
ESCALA: 1:200	DATA: MAIO/2025	FOLHA:

F:\GINT\emprego_BR-116-40\emprego_definitivo\trabalho_2\Volume_2_Projetos_Denunciados\Projeto_Geometrico\Conceito\CA_3D\Covera - trede completo.dwg

2.3 RAMO ACESSO B



CONVENÇÕES

— TERRENO NATURAL
 — GREIDE DE TERRAPLENAGEM

▨ CORTE
 ▨ CAMADA FINAL - ATERRO

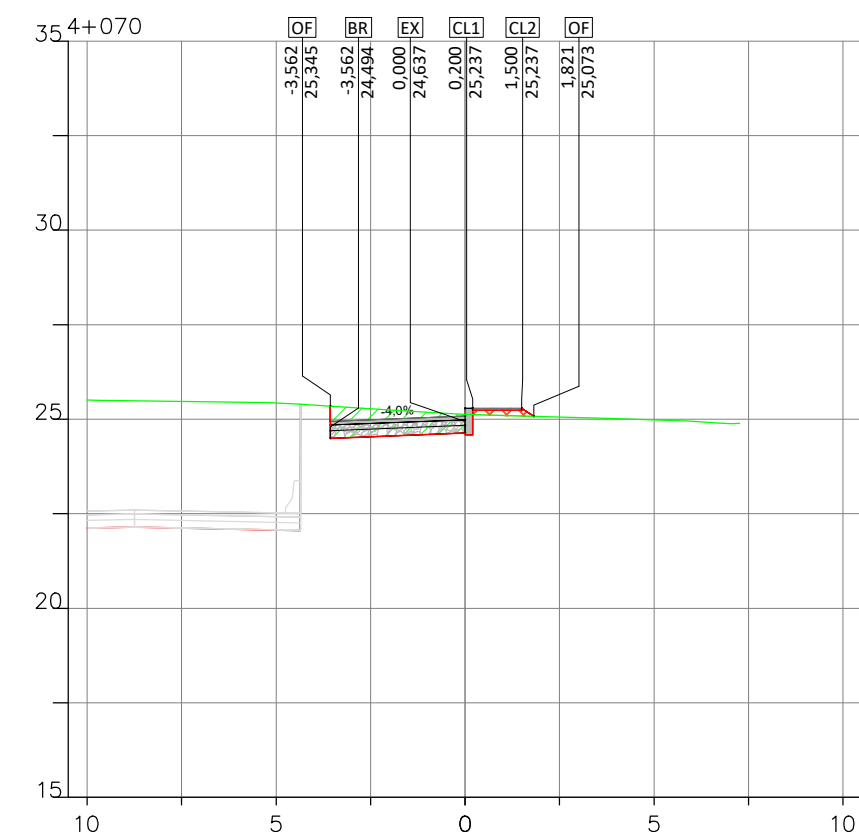
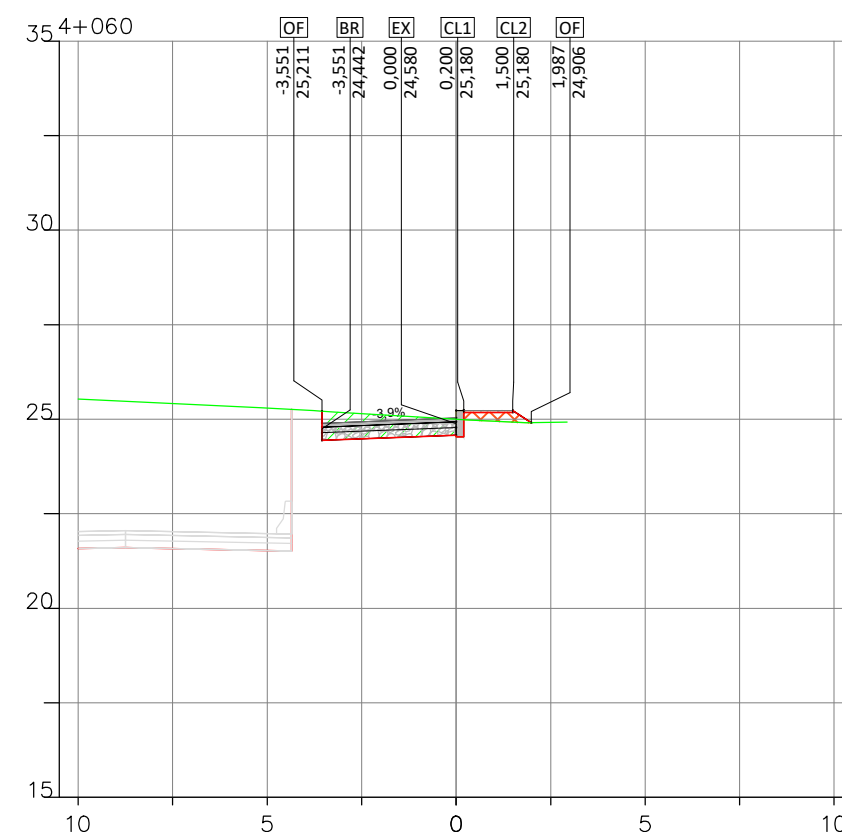
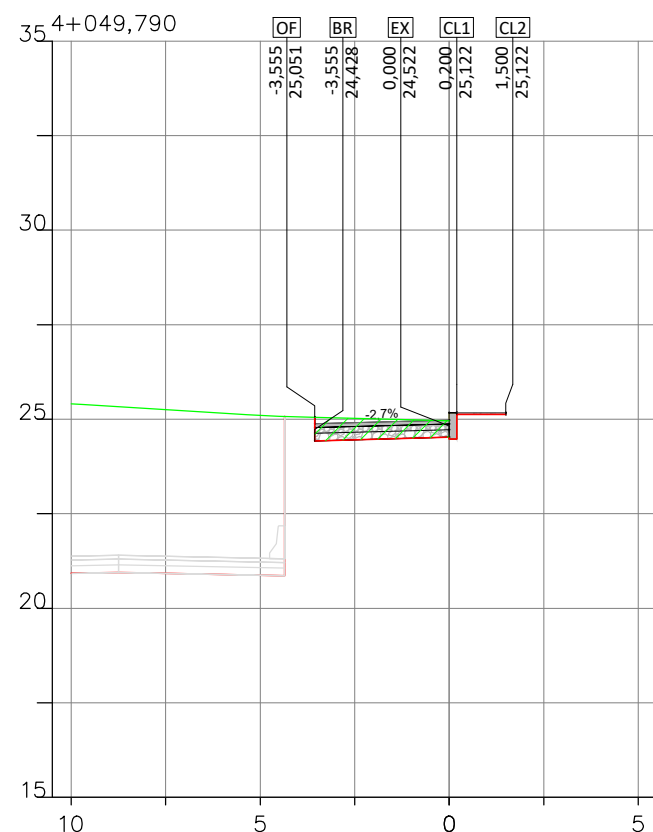
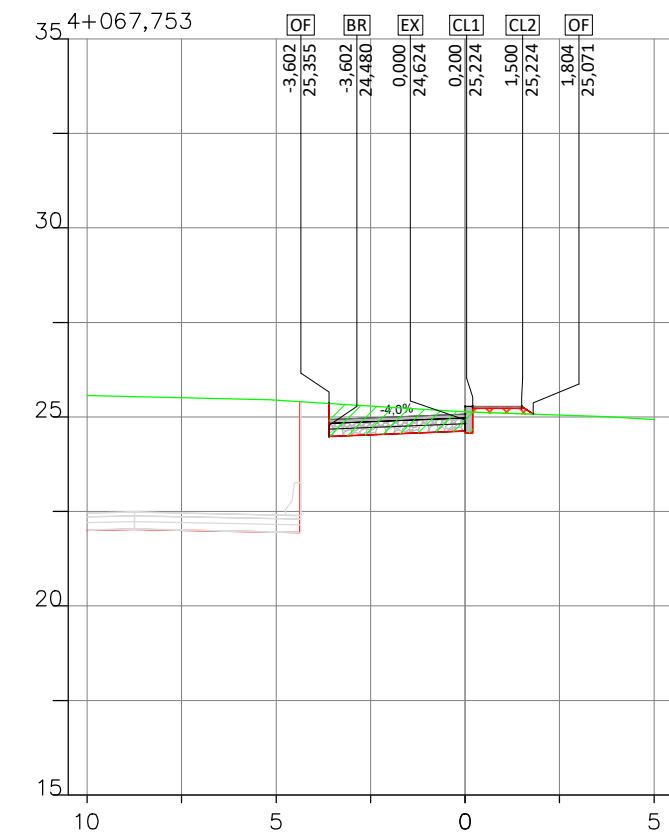
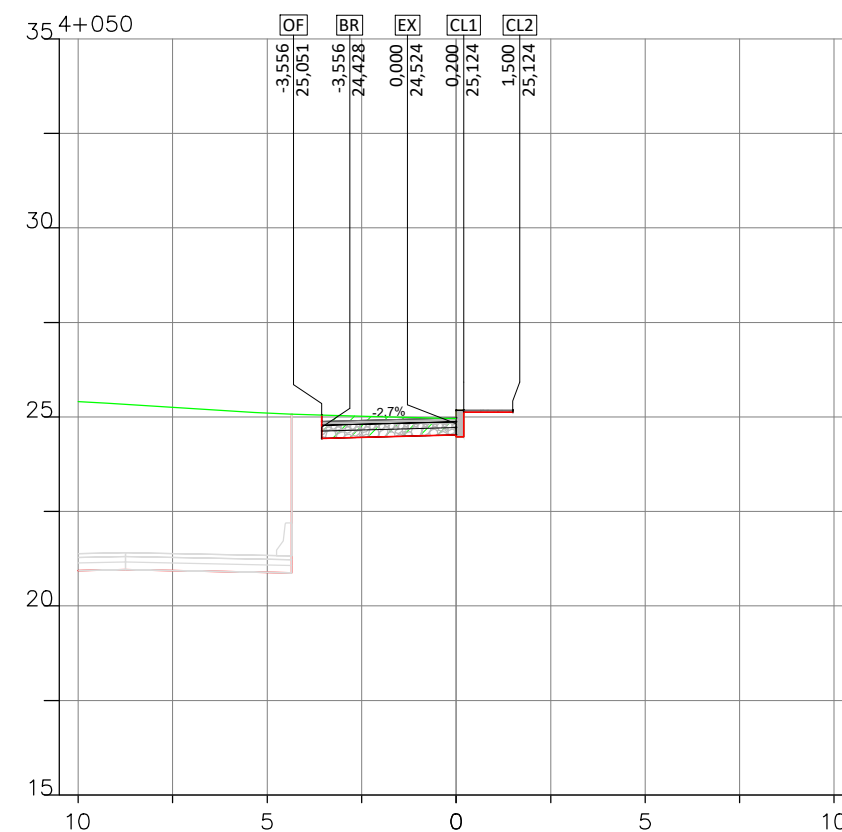
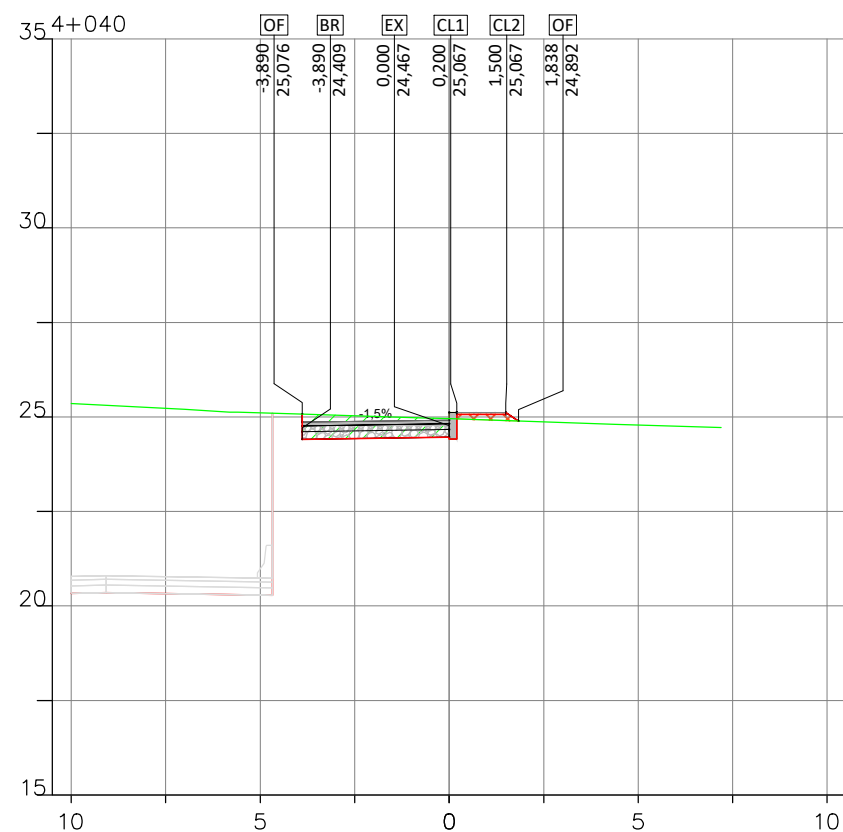


DEPARTAMENTO NACIONAL DE INFRAESTRUTURA DE TRANSPORTES

RODOVIA : BR-116/RS
 TRECHO : DIV. SC/RS - JAGUARÃO
 SUBTRECHO : Entr. RS-239 - Entr. BR-290(A) / BR-386(B)
 SEGMENTO : KM 232.5 - KM 268.1
 EXTENSÃO : 35.7 KM

ESCALA: 1:200 DATA: ABRIL/2025 FOLHA:

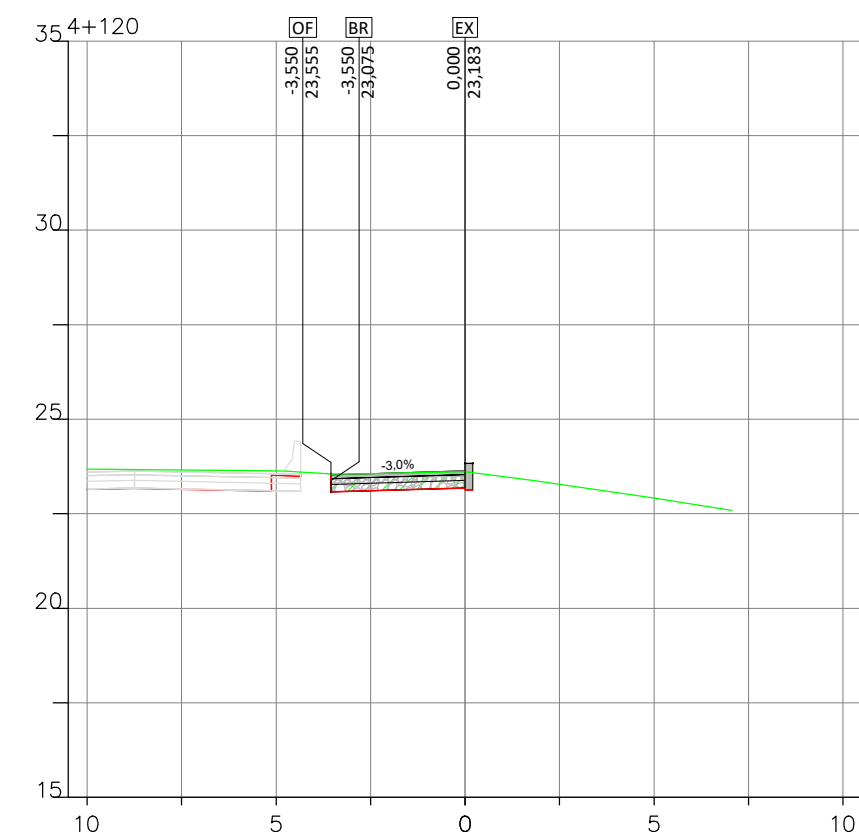
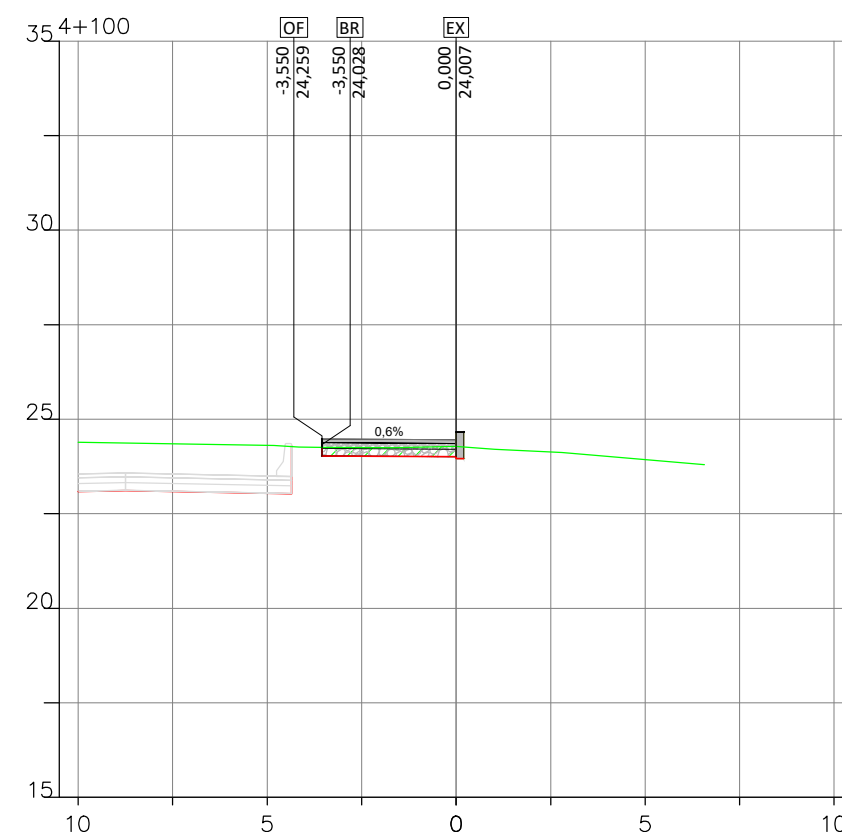
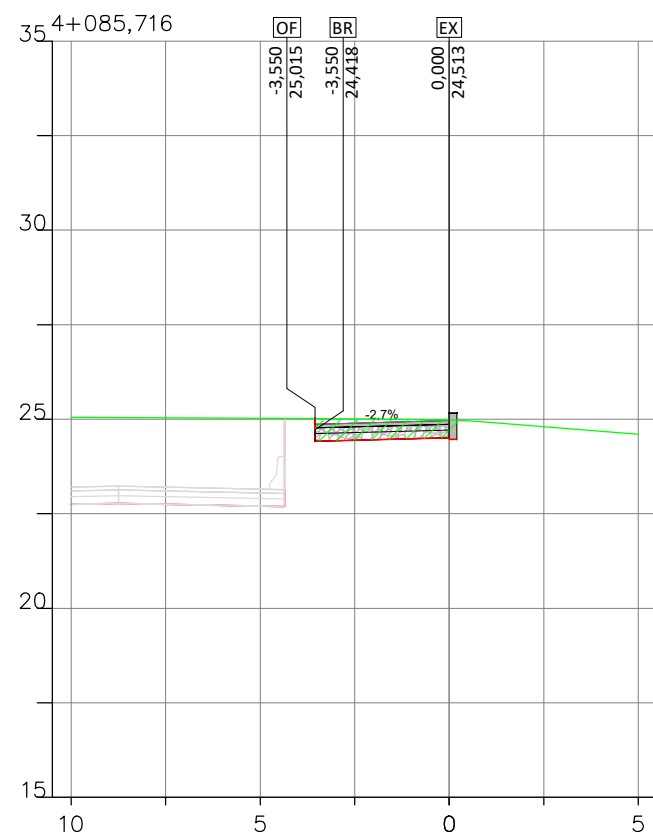
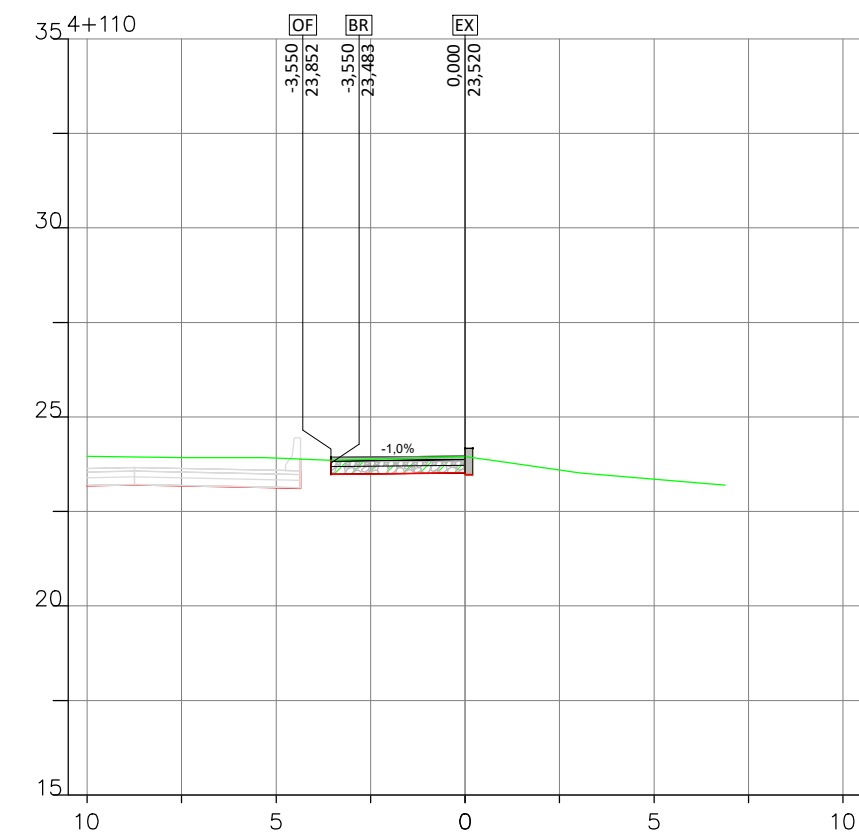
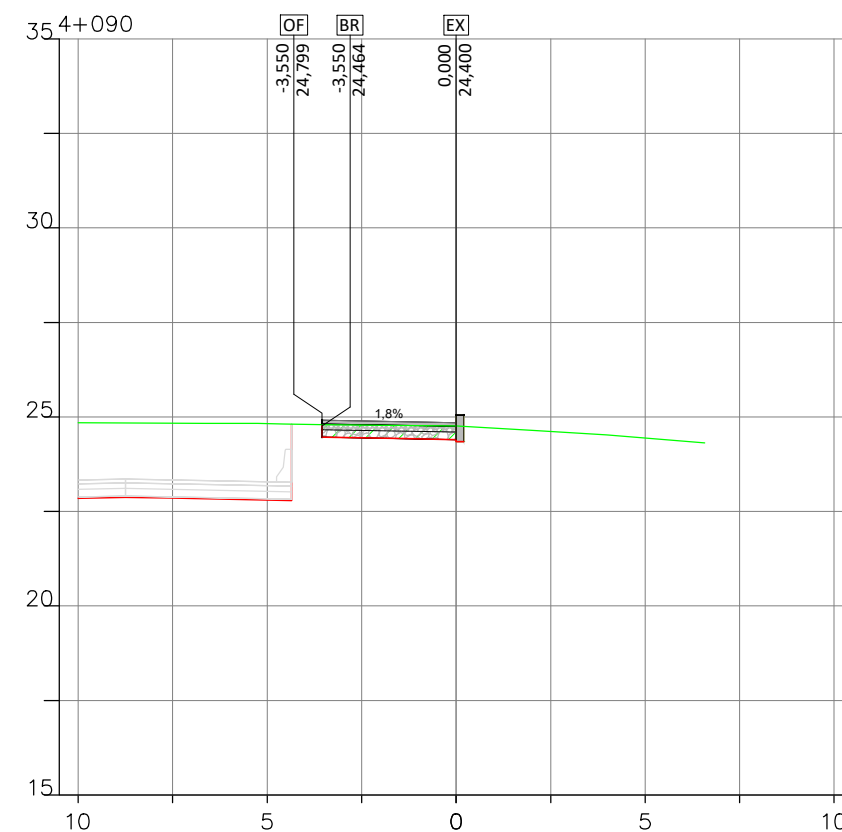
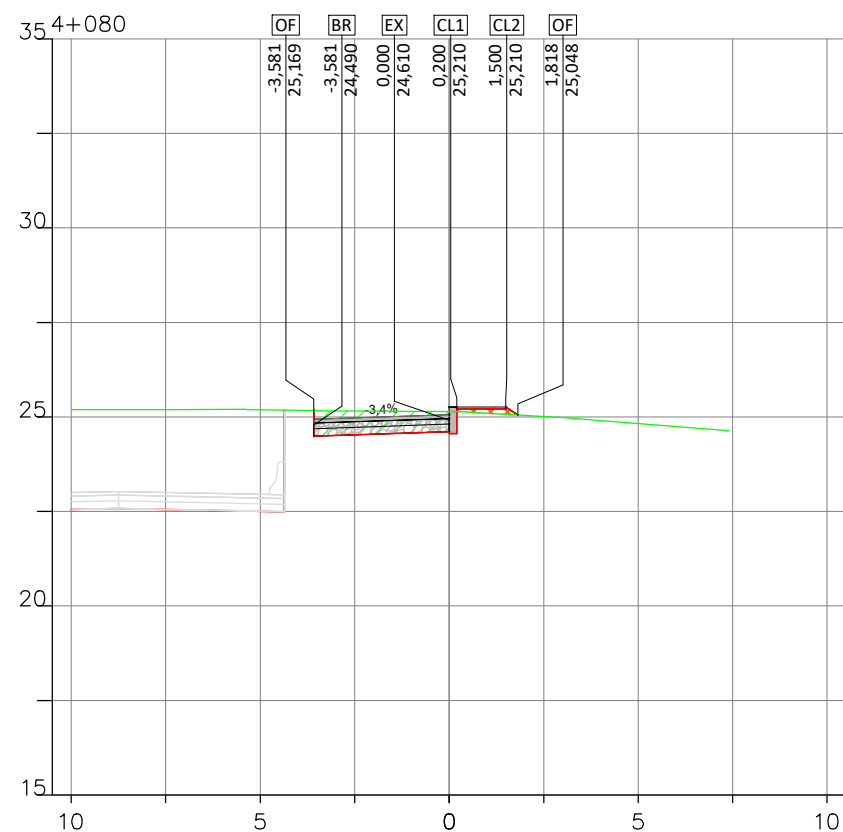
H:\DNI\Empreita_BR-116-16\Empreita_Definitiva\Trabalho_2\Visual_2\Projeto_Dimensional\Projeto_Dimensional\Conceito\CA_3D\Conceito - trede.dwg



CONVENÇÕES
 — TERRENO NATURAL
 — GREIDE DE TERRAPLENAGEM
 ■ CORTE
 ■ CAMADA FINAL - ATERRO



DEPARTAMENTO NACIONAL DE INFRAESTRUTURA DE TRANSPORTES
 RODOVIA : BR-116/RS
 TRECHO : DIV. SC/RS - JAGUARÃO
 SUBTRECHO : Entr. RS-239 - Entr. BR-290(A) / BR-386(B)
 SEGMENTO : KM 232,5 - KM 268,1
 EXTENSÃO : 35,7 KM
 ESCALA: 1:200 DATA: ABRIL/2025 FOLHA:



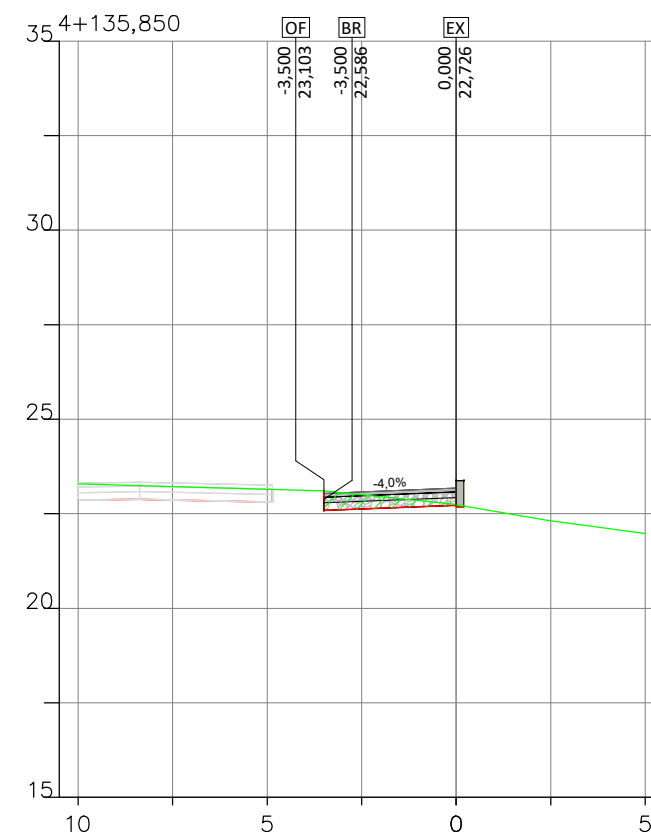
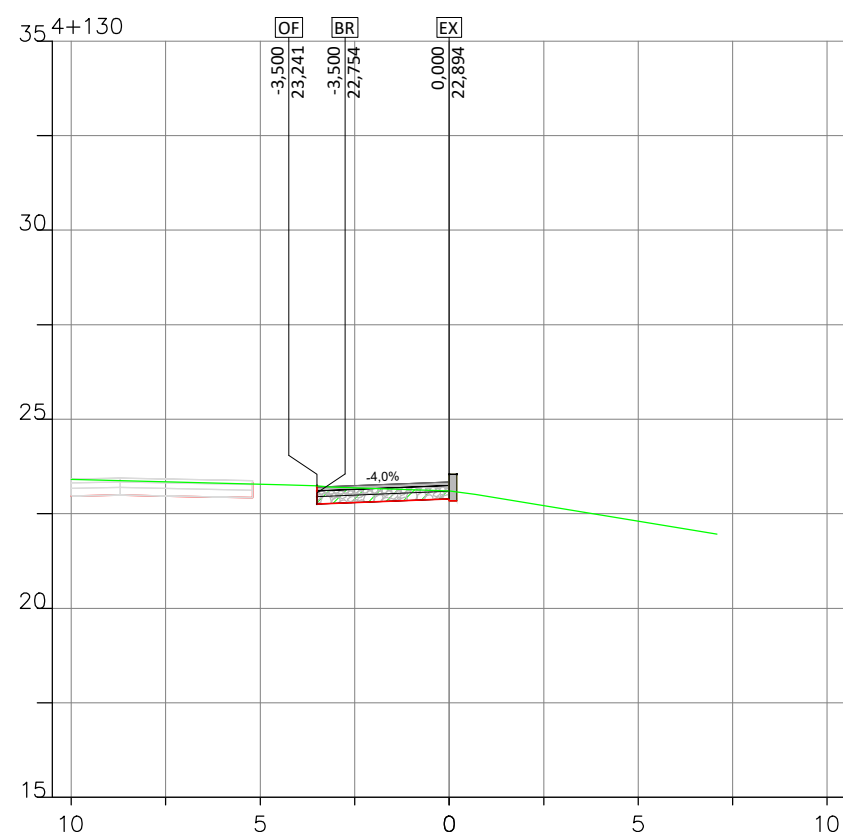
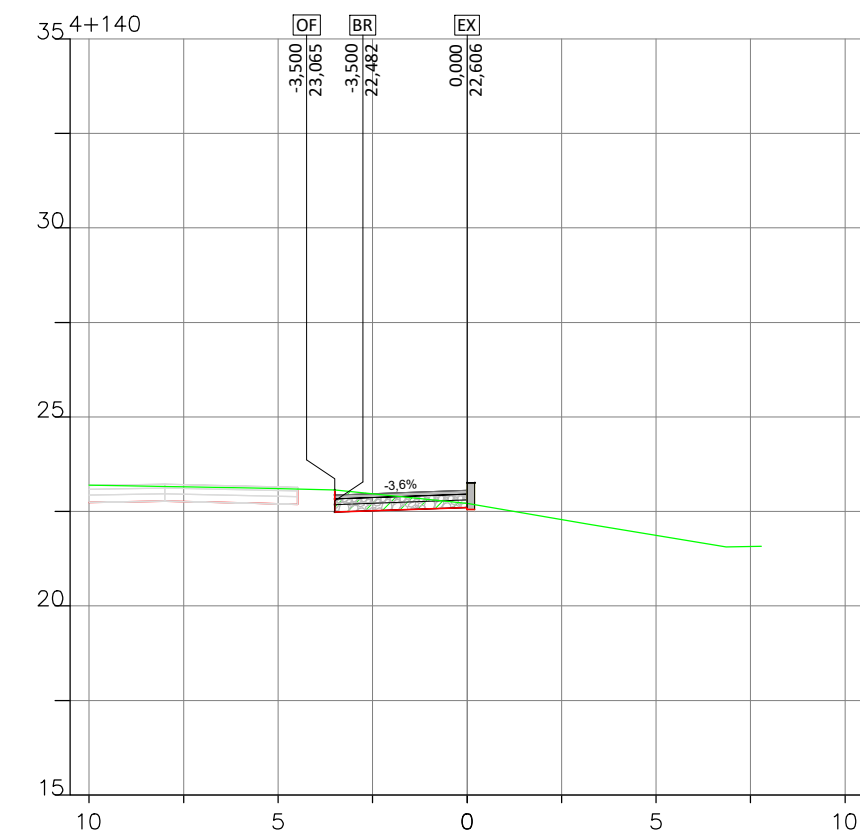
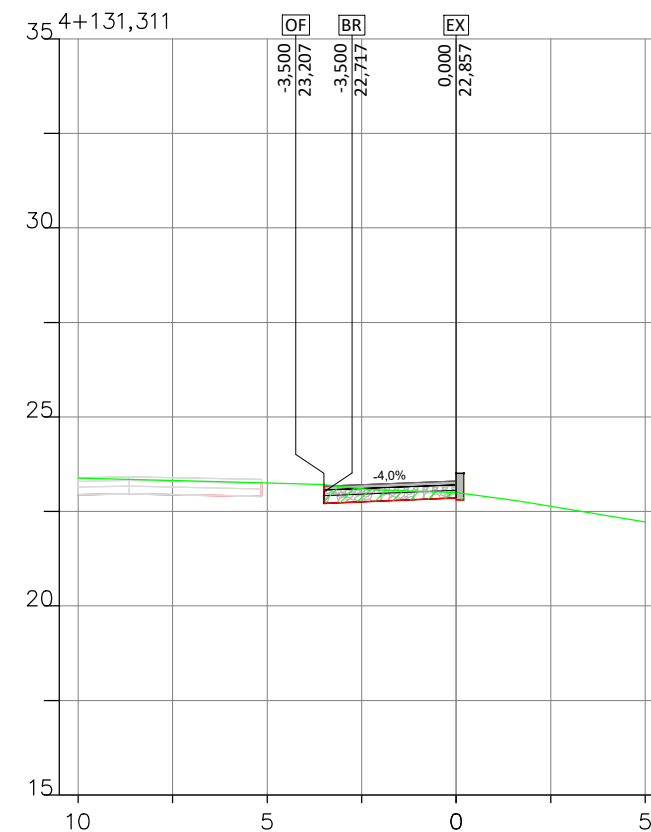
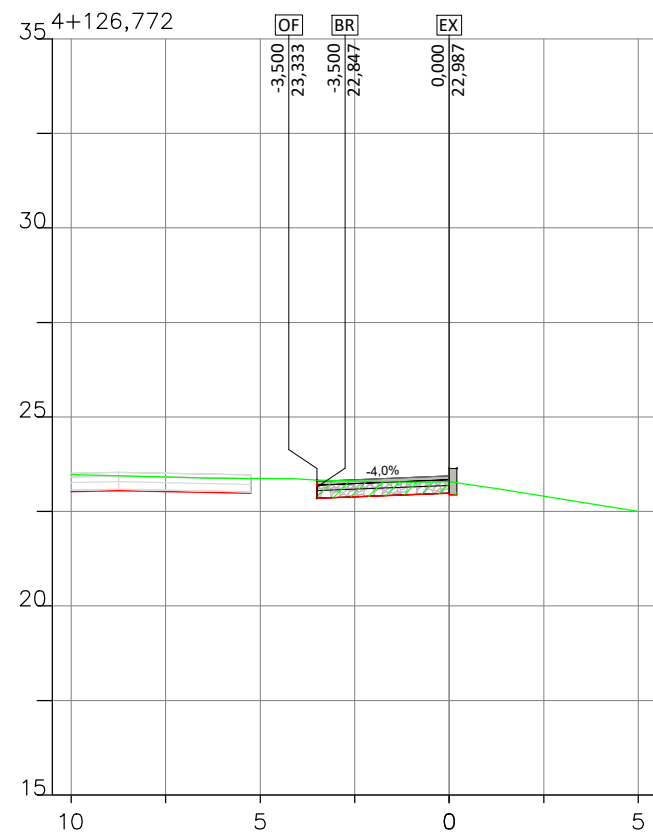
- CONVENÇÕES**
- TERRENO NATURAL
 - GREIDE DE TERRAPLENAGEM
 - CORTE
 - REBAIXO/RECOMPOSIÇÃO DO SUBLEITO
 - CAMADA FINAL - ATERRO
 - CORPO DO ATERRO
 - FAIXA DE SEGURANÇA
 - LINHA DE DIVISÃO DE FLUXO
 - BORDO
 - MURO TRENURB



DEPARTAMENTO NACIONAL DE INFRAESTRUTURA DE TRANSPORTES

RODOVIA : BR-116/RS
 TRECHO : DIV. SC/RS - JAGUARÃO
 SUBTRECHO: Entr. RS-239 - Entr. BR-290(A) / BR-386(B)
 SEGMENTO : KM 232.5 - KM 268.1
 EXTENSÃO : 35.7 KM

ESCALA: 1:200 DATA: MAIO/2025 FOLHA:



- CONVENÇÕES**
- TERRENO NATURAL
 - GREIDE DE TERRAPLENAGEM
 - CORTE
 - REBAIXO/RECOMPOSIÇÃO DO SUBLEITO
 - CAMADA FINAL - ATERRO
 - CORPO DO ATERRO
 - FAIXA DE SEGURANÇA
 - LINHA DE DIVISÃO DE FLUXO
 - BORDO
 - MURO TRENURB

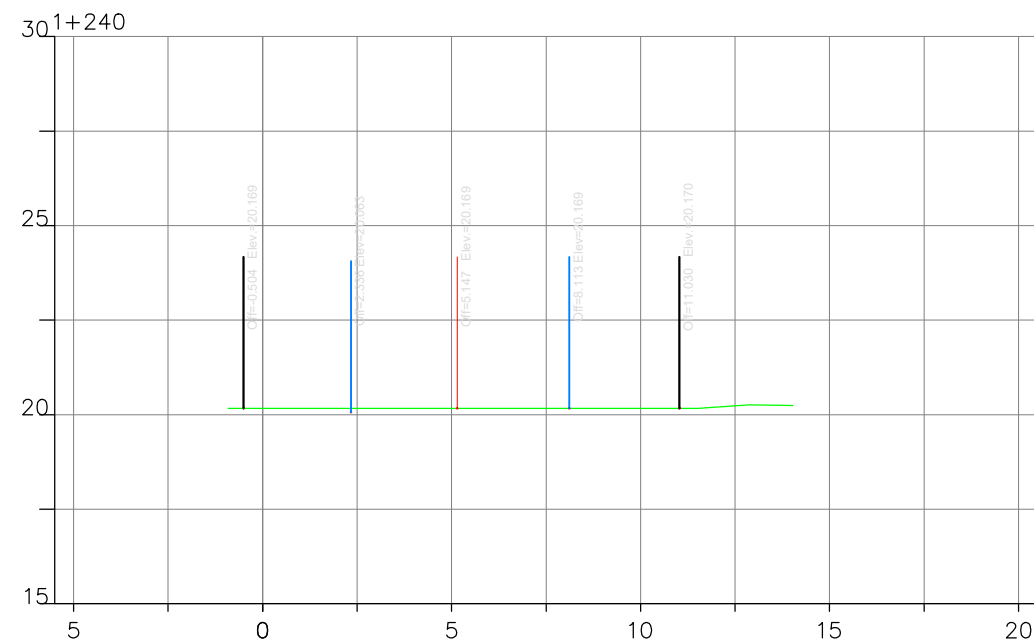
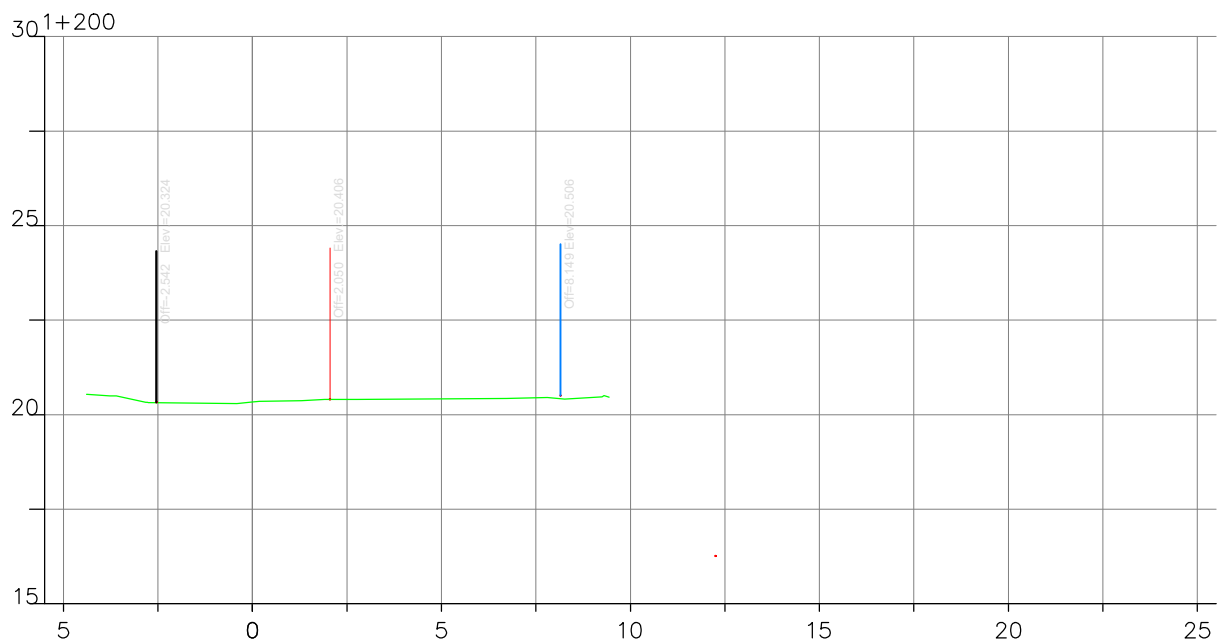
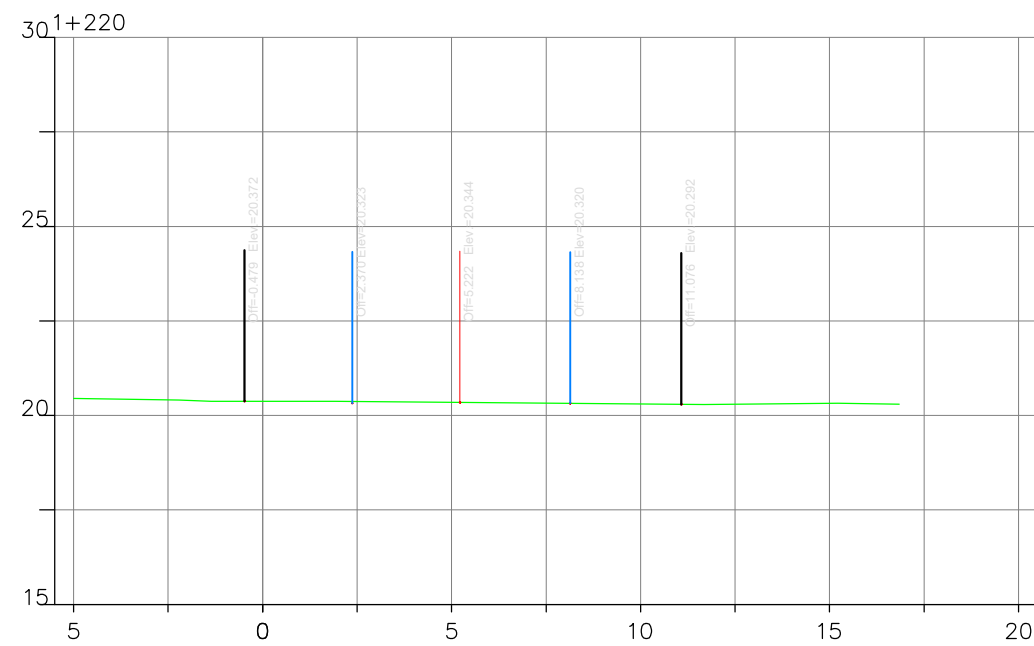
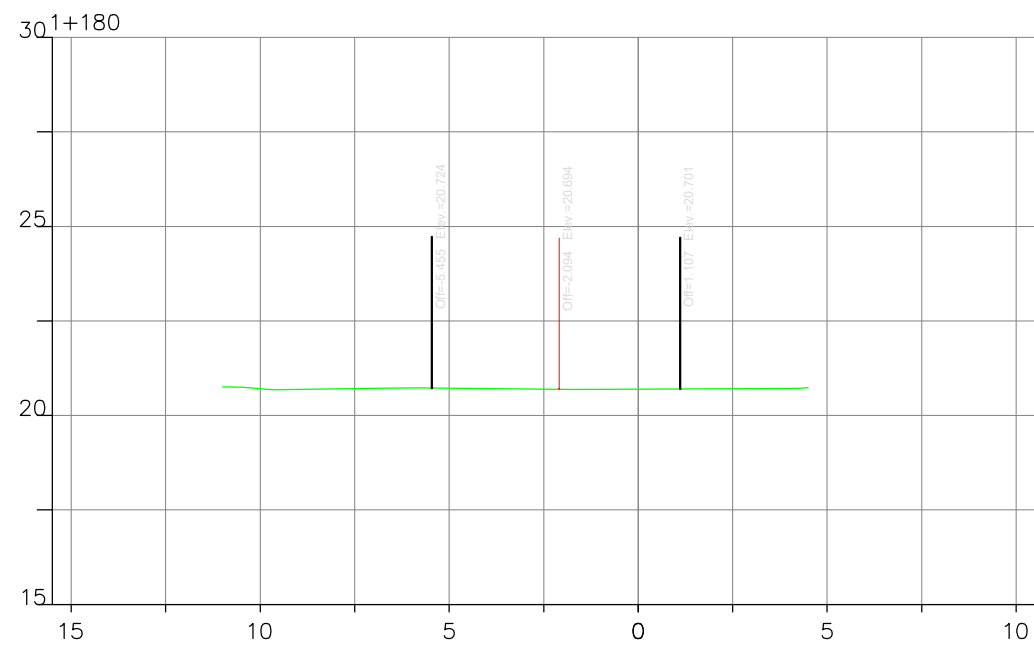


DEPARTAMENTO NACIONAL DE INFRAESTRUTURA DE TRANSPORTES

RODOVIA : BR-116/RS
 TRECHO : DIV. SC/RS - JAGUARÃO
 SUBTRECHO : Entr. RS-239 - Entr. BR-290(A) / BR-386(B)
 SEGMENTO : KM 232.5 - KM 268.1
 EXTENSÃO : 35.7 KM

ESCALA: 1:200 DATA: MAIO/2025 FOLHA:

2.4 RAMO C



CONVENÇÕES

- TERRENO NATURAL
- GREIDE DE TERRAPLENAGEM
- | LINHA DE DIVISÃO DE FLUXO
- | BORDO
- | EIXO EXISTENTE

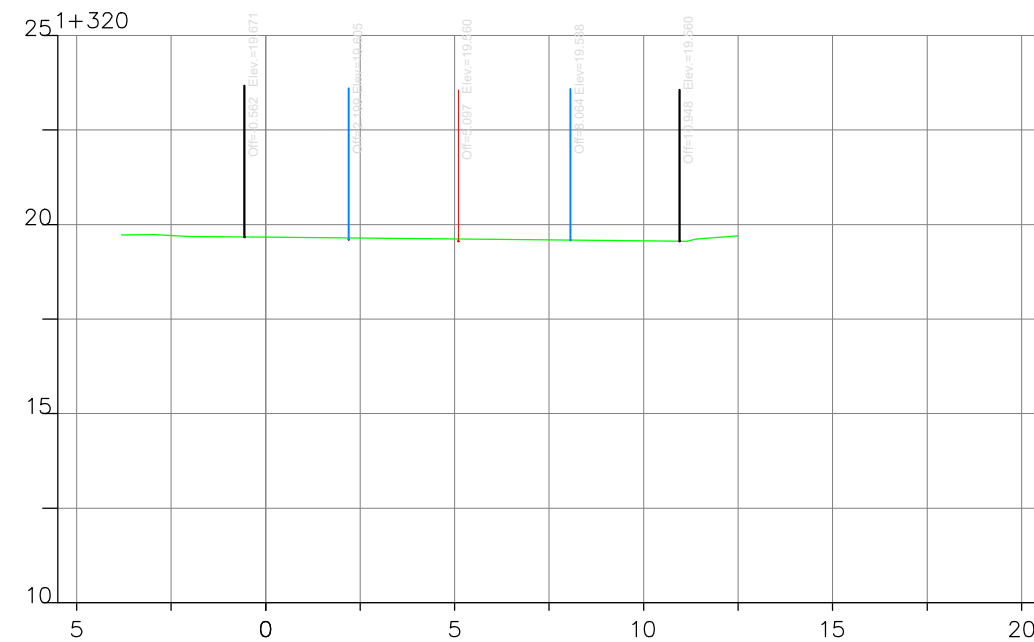
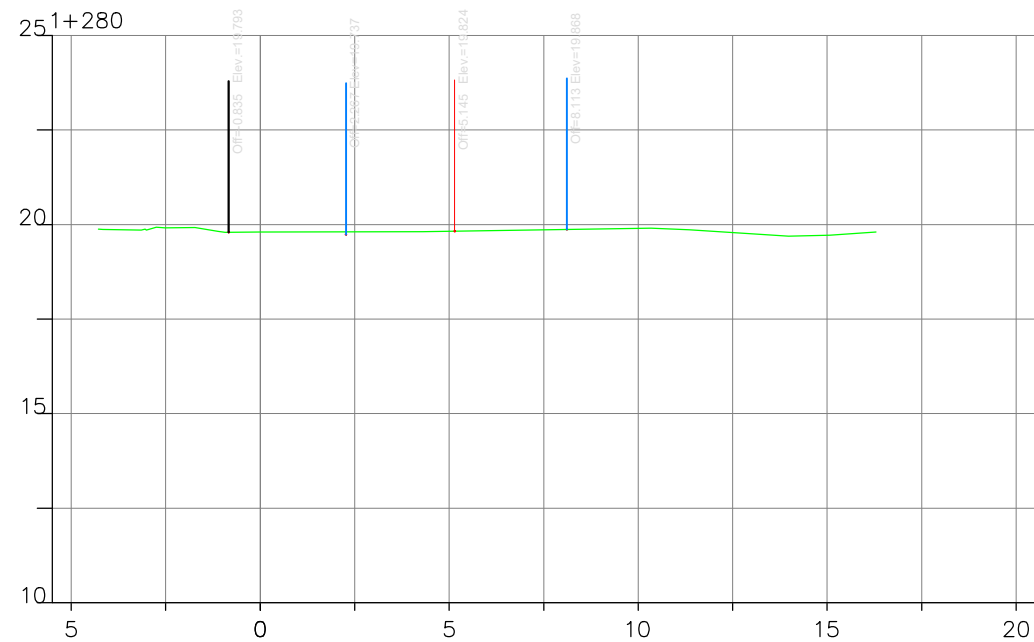
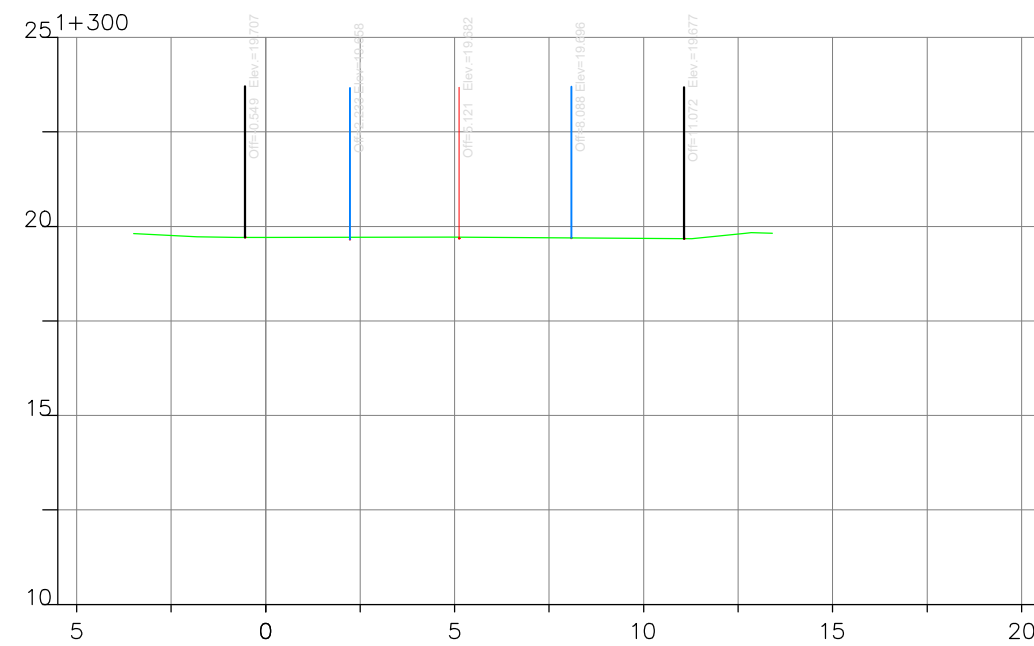
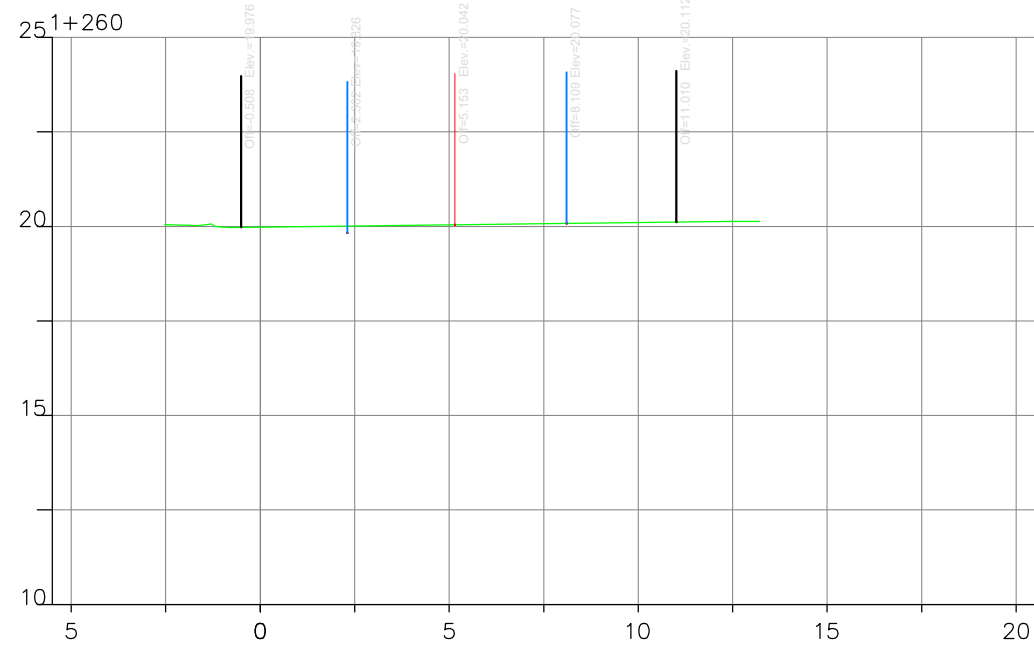


DEPARTAMENTO NACIONAL DE INFRAESTRUTURA DE TRANSPORTES

RODOVIA : BR-116/RS
 TRECHO : DIV. SC/RS - JAGUARÃO
 SUBTRECHO : Entr. RS-239 - Entr. BR-290(A) / BR-386(B)
 SEGMENTO : KM 232,5 - KM 268,1
 EXTENSÃO : 35,7 KM

ESCALA: 1:200 DATA: ABRIL/2025 FOLHA:

H:\GIT\projeto_BR-116-RO\projeto_definitivo\trunk\trunk_2\trunk_2\Projeto_Dimensional\Projeto_Dimensional\Conceito\CA_3D\Conceito - trache.computo.org



CONVENÇÕES

— TERRENO NATURAL
— GREIDE DE TERRAPLENAGEM
| LINHA DE DIVISÃO DE FLUXO
| BORDO
| EIXO EXISTENTE

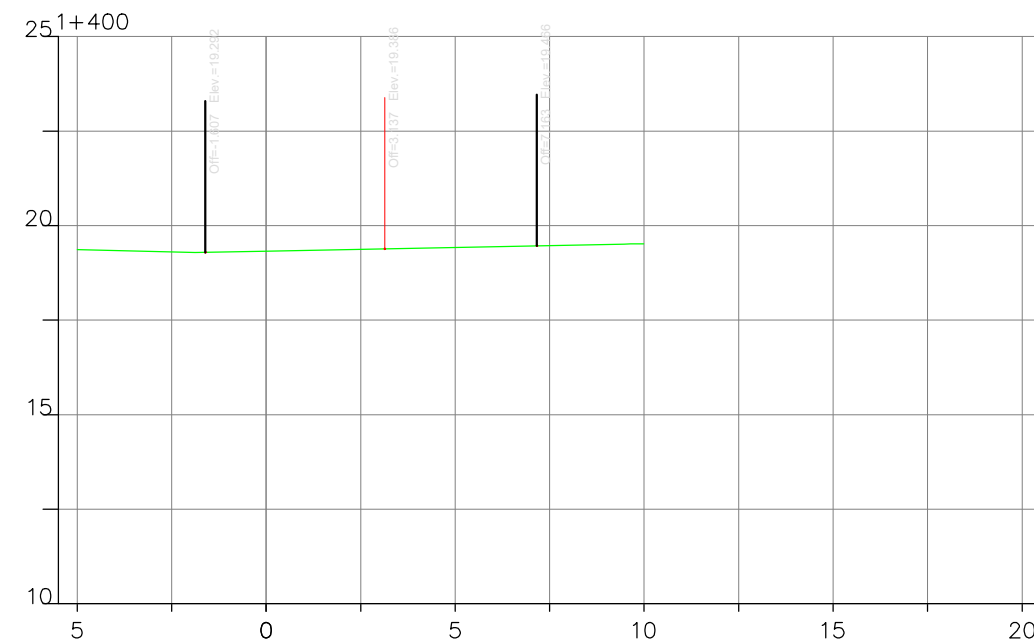
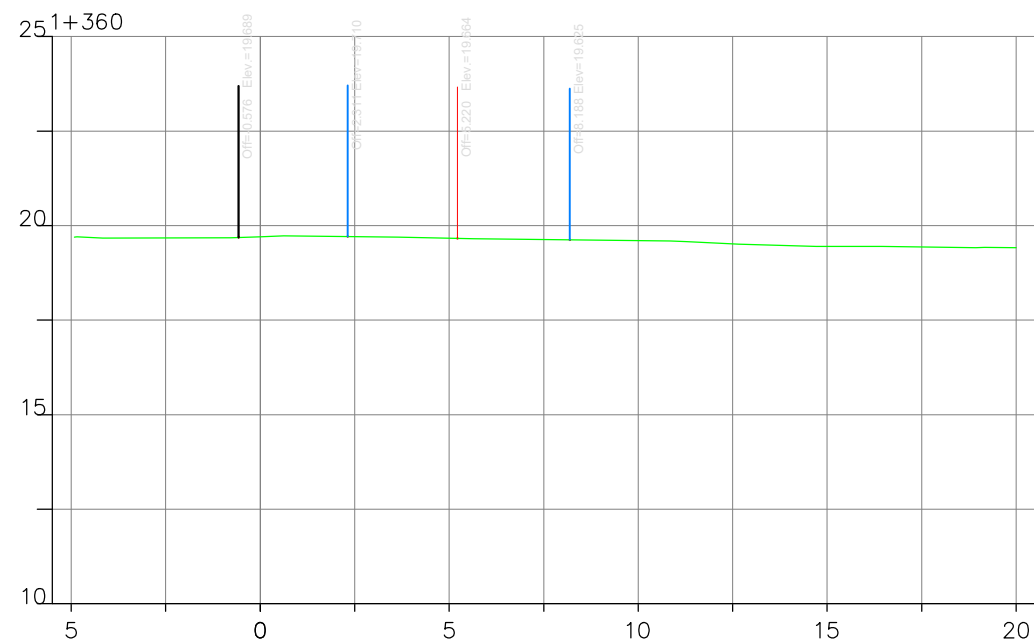
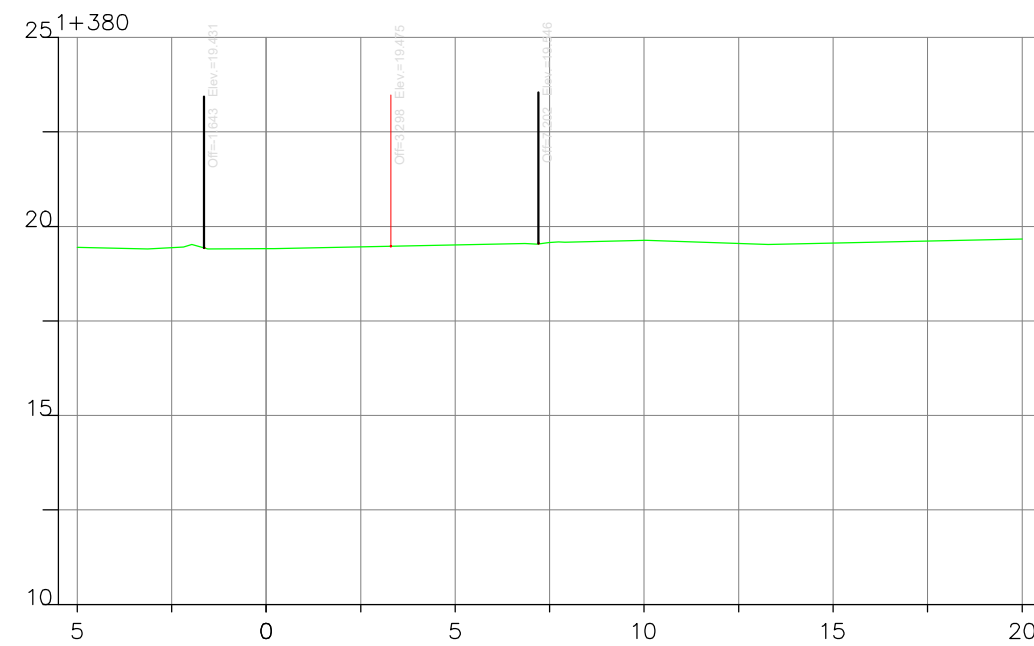
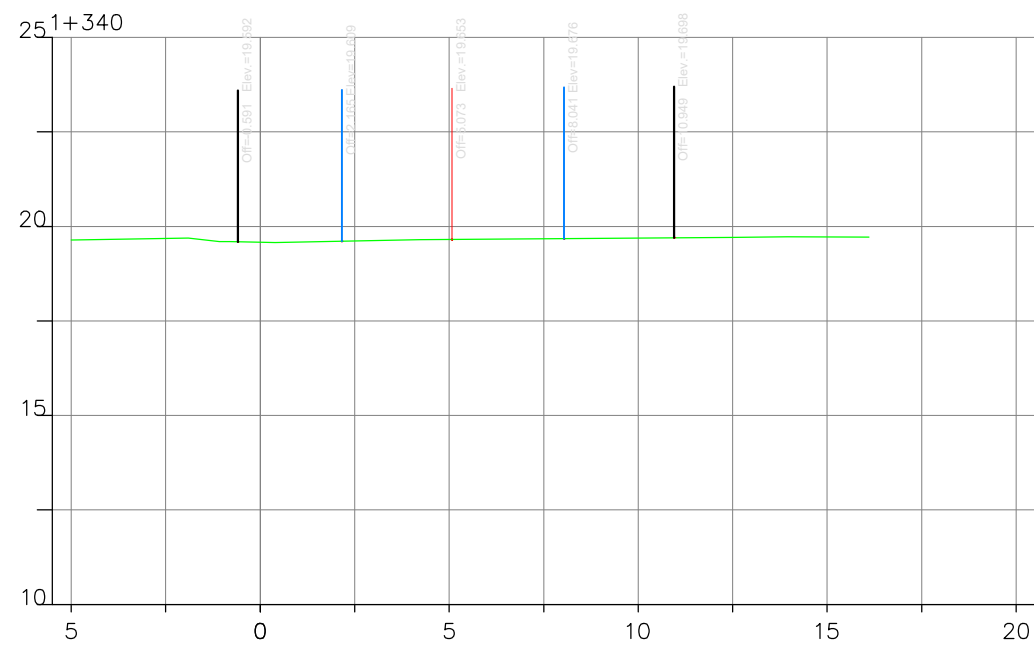


DEPARTAMENTO NACIONAL DE INFRAESTRUTURA DE TRANSPORTES

RODOVIA : BR-116/RS
 TRECHO : DIV. SC/RS - JAGUARÃO
 SUBTRECHO: Entr. RS-239 - Entr. BR-290(A) / BR-386(B)
 SEGMENTO : KM 232,5 - KM 268,1
 EXTENSÃO : 35,7 KM

ESCALA: 1:200 DATA: ABRIL/2025 FOLHA:

H:\Projeto\BR-116-40\Impressão\Setor\Tela_02\25+260_25+320.dwg - Projeto: BR-116/RS - JAGUARÃO - 25+260 - 25+320



CONVENÇÕES

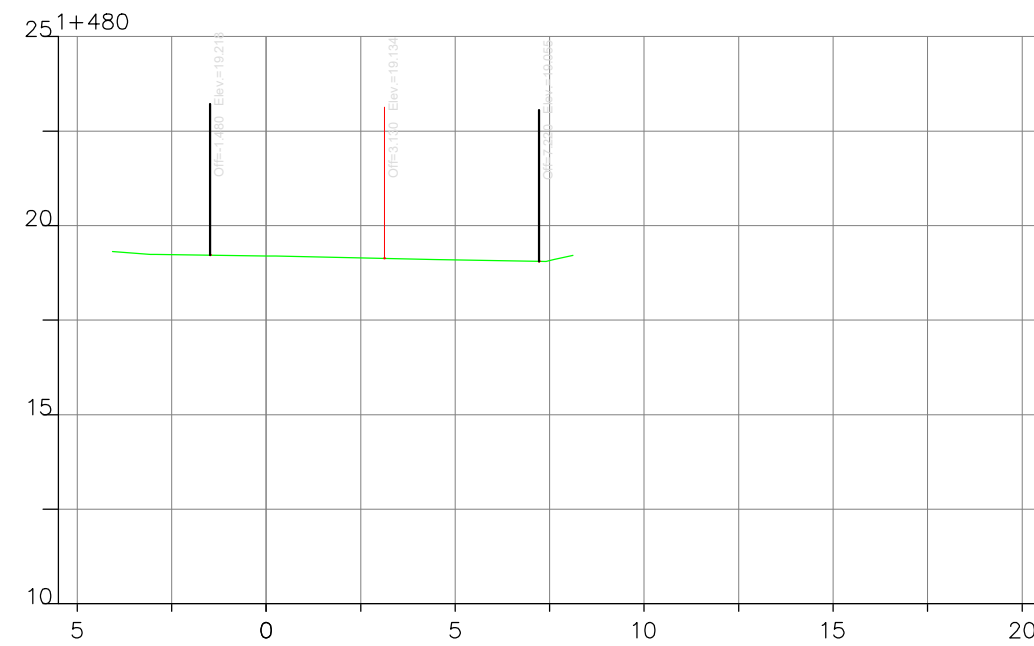
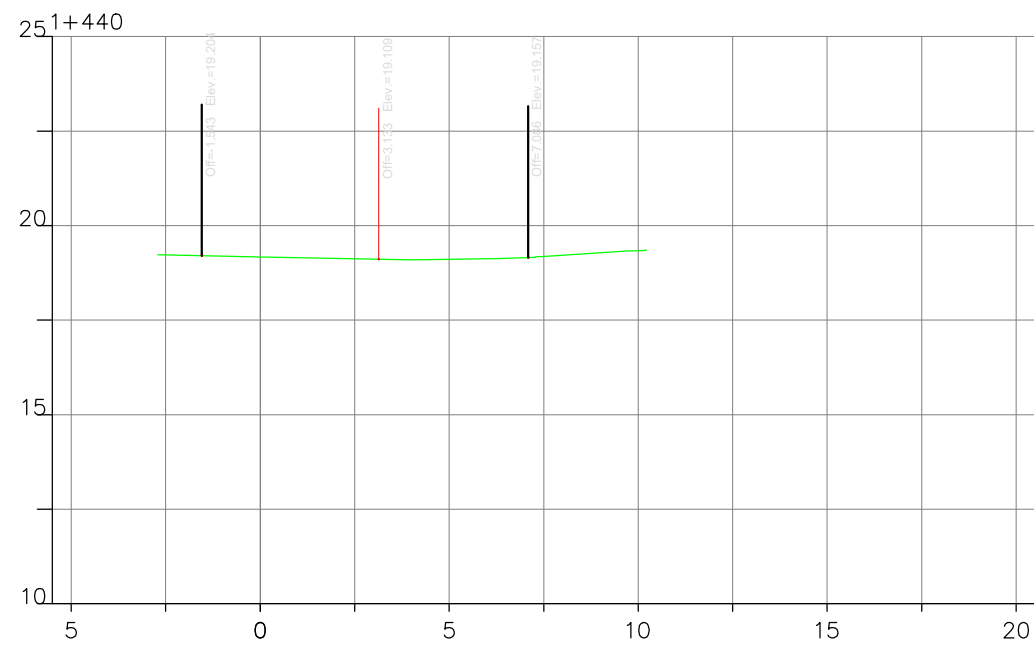
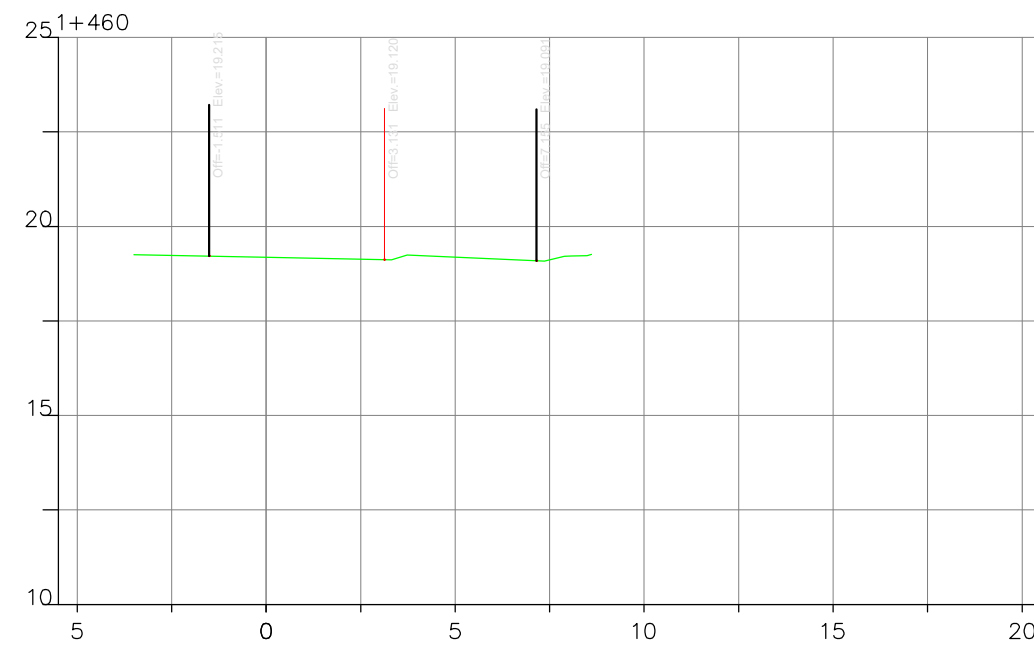
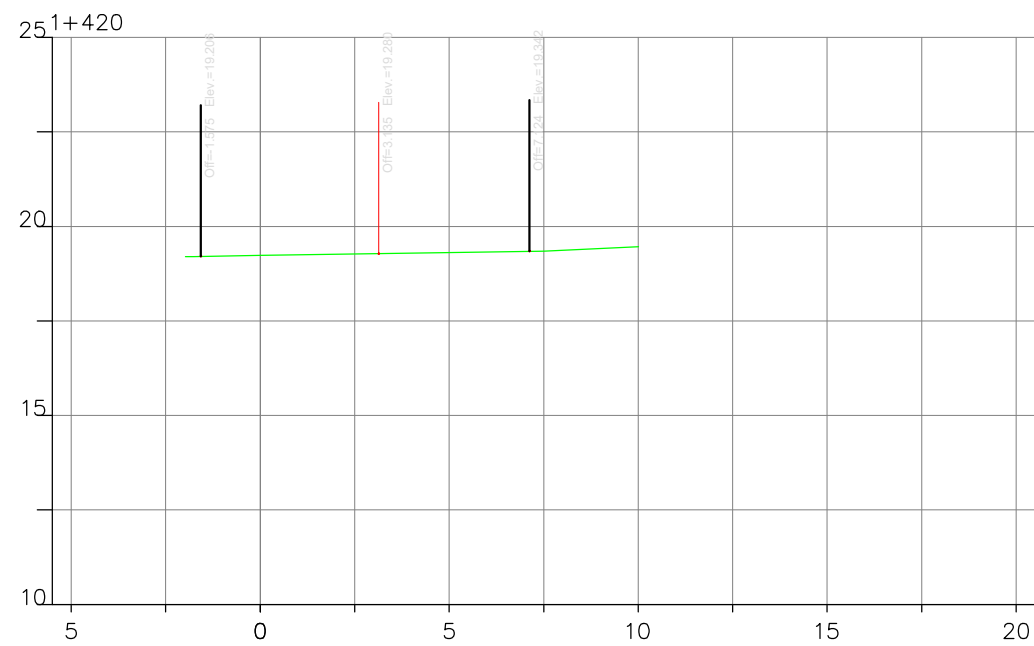
— TERRENO NATURAL
— GREIDE DE TERRAPLENAGEM
| LINHA DE DIVISÃO DE FLUXO
| EIXO EXISTENTE
| BORDO



DEPARTAMENTO NACIONAL DE INFRAESTRUTURA DE TRANSPORTES

RODOVIA : BR-116/RS
 TRECHO : DIV. SC/RS - JAGUARÃO
 SUBTRECHO: Entr. RS-239 - Entr. BR-290(A) / BR-386(B)
 SEGMENTO : KM 232,5 - KM 268,1
 EXTENSÃO : 35,7 KM

ESCALA: 1:200 DATA: ABRIL/2025 FOLHA:



CONVENÇÕES

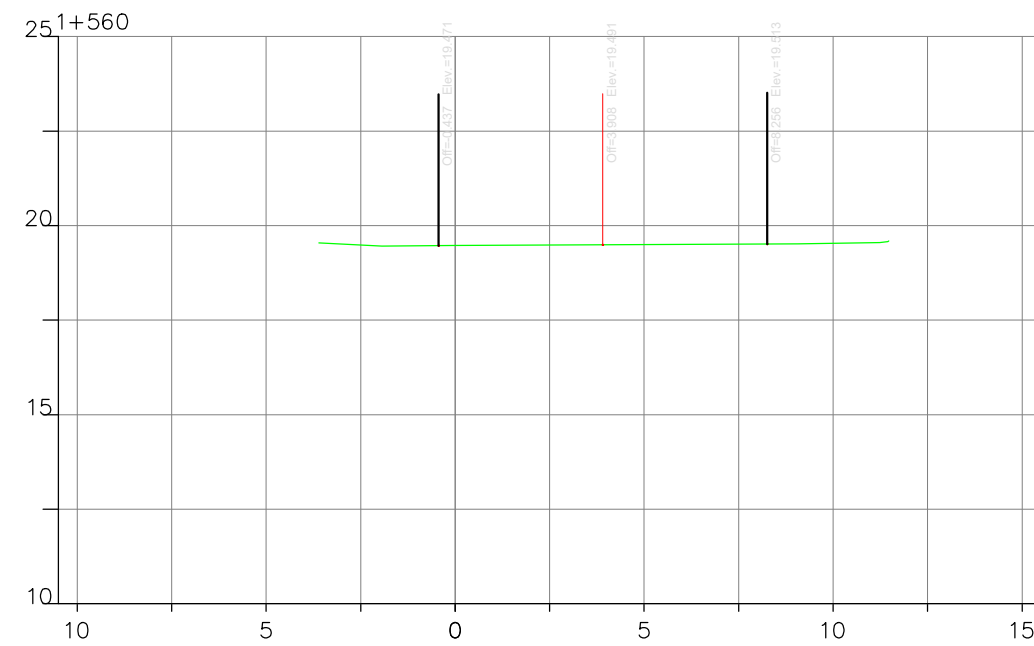
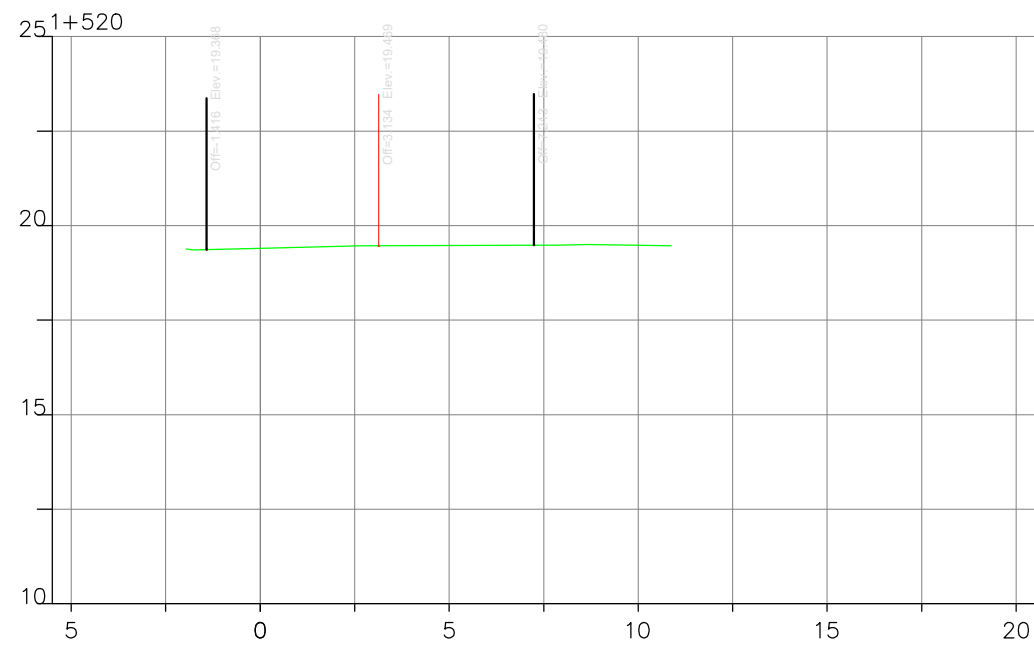
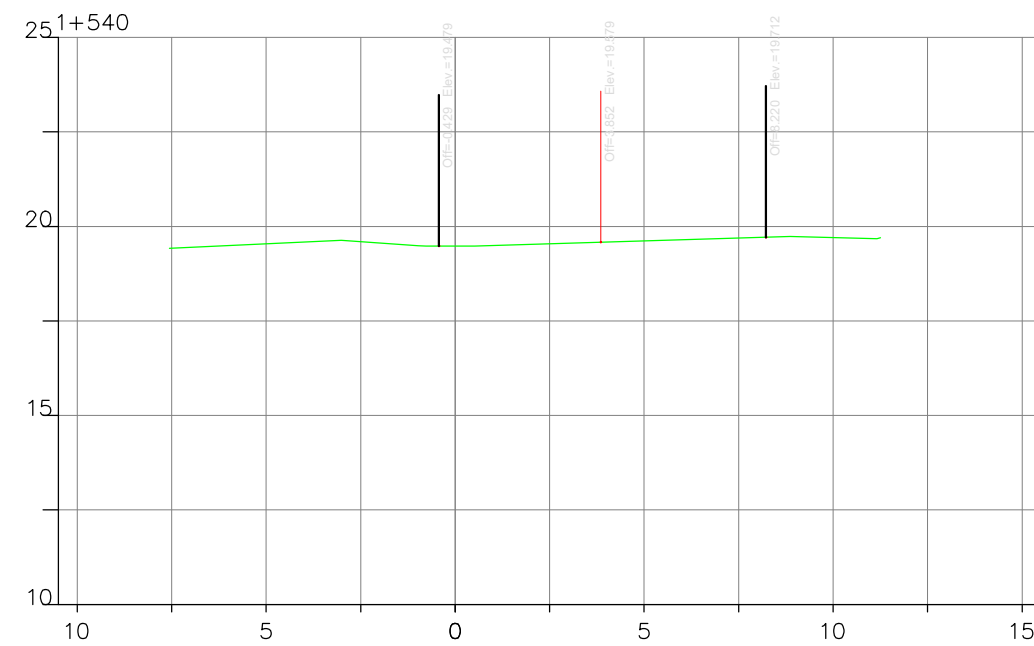
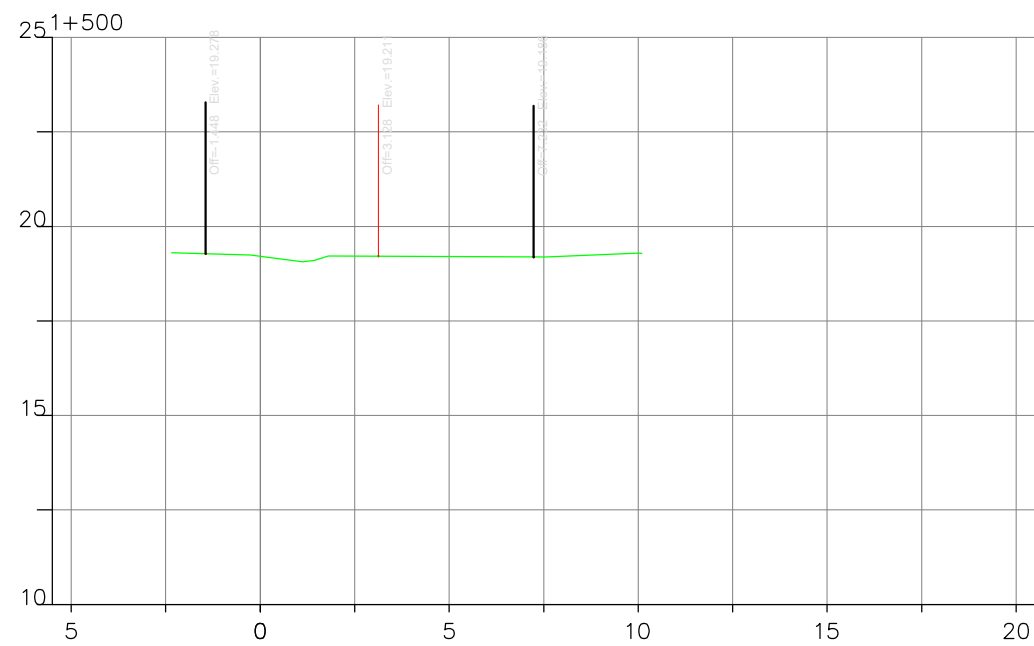
- TERRENO NATURAL
- GREIDE DE TERRAPLENAGEM
- | EIXO EXISTENTE
- | LINHA DE DIVISÃO DE FLUXO
- | BORDO



DEPARTAMENTO NACIONAL DE INFRAESTRUTURA DE TRANSPORTES

RODOVIA : BR-116/RS
 TRECHO : DIV. SC/RS - JAGUARÃO
 SUBTRECHO : Entr. RS-239 - Entr. BR-290(A) / BR-386(B)
 SEGMENTO : KM 232.5 - KM 268.1
 EXTENSÃO : 35.7 KM

ESCALA: 1:200 DATA: ABRIL/2025 FOLHA:



CONVENÇÕES

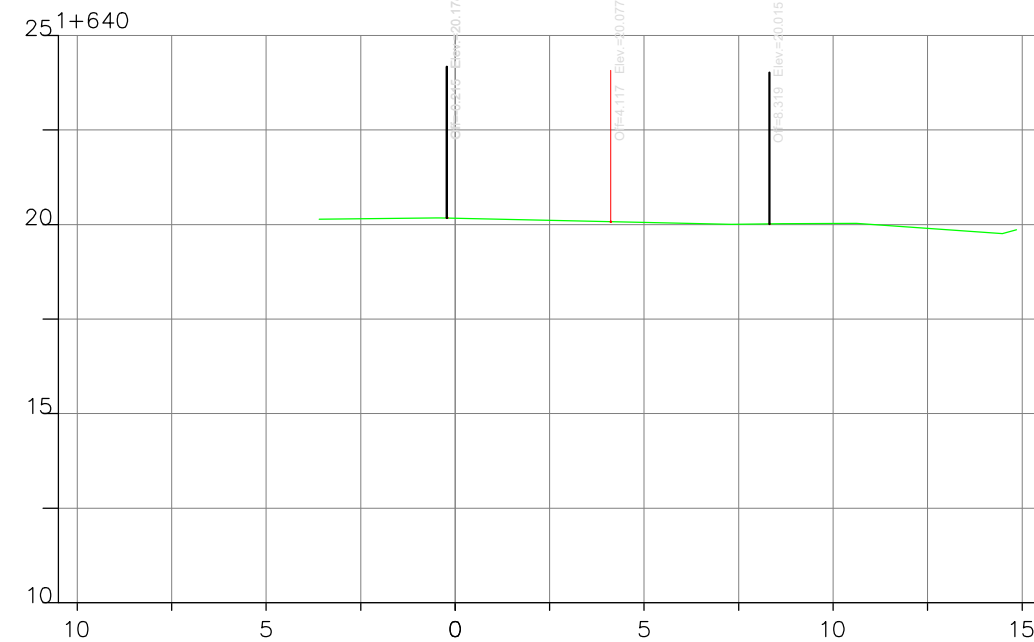
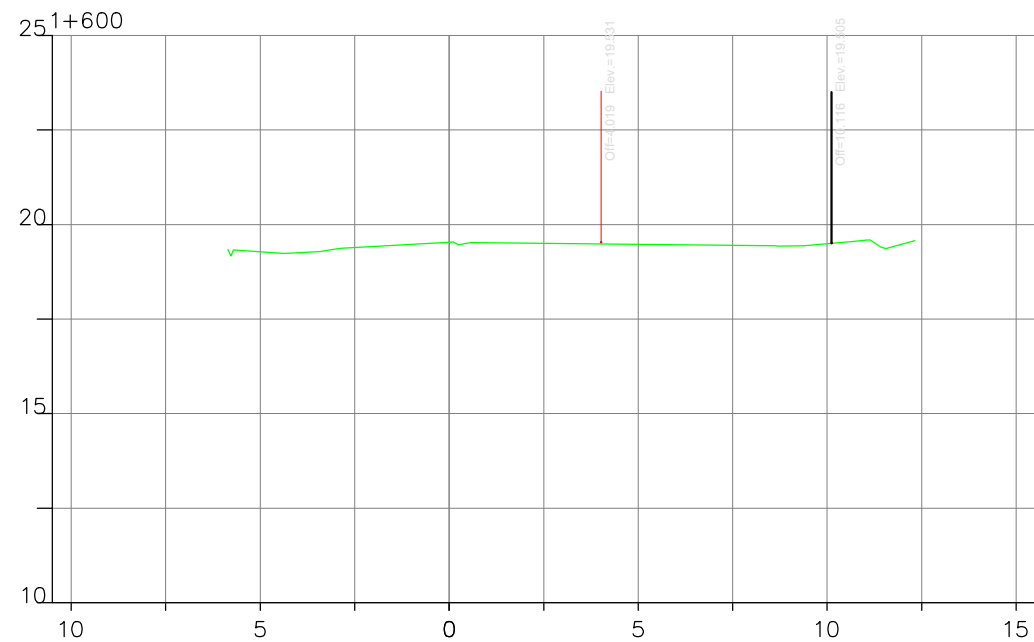
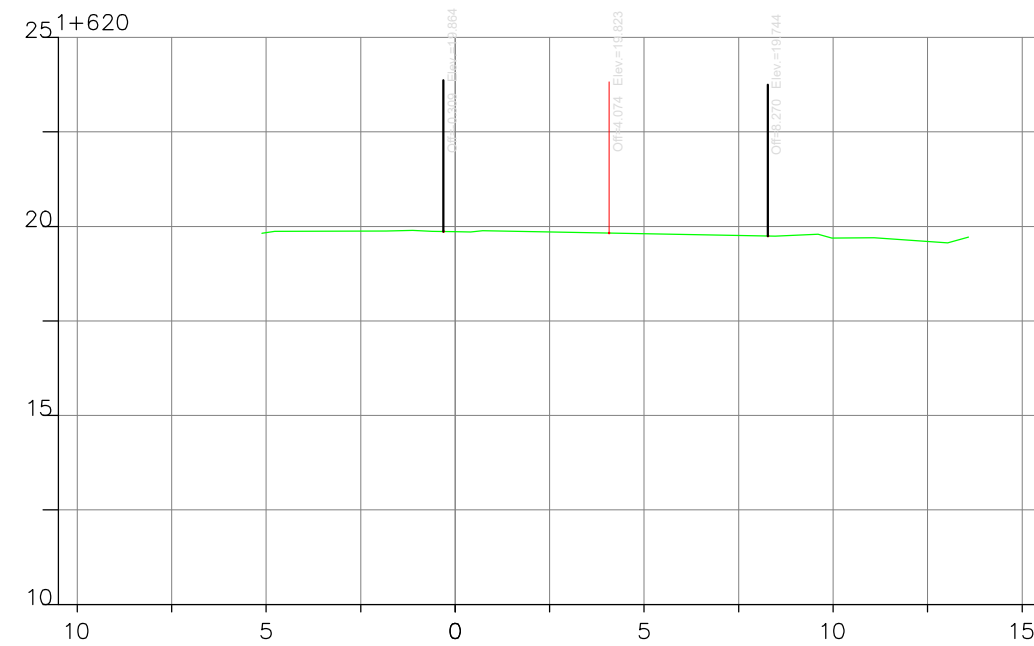
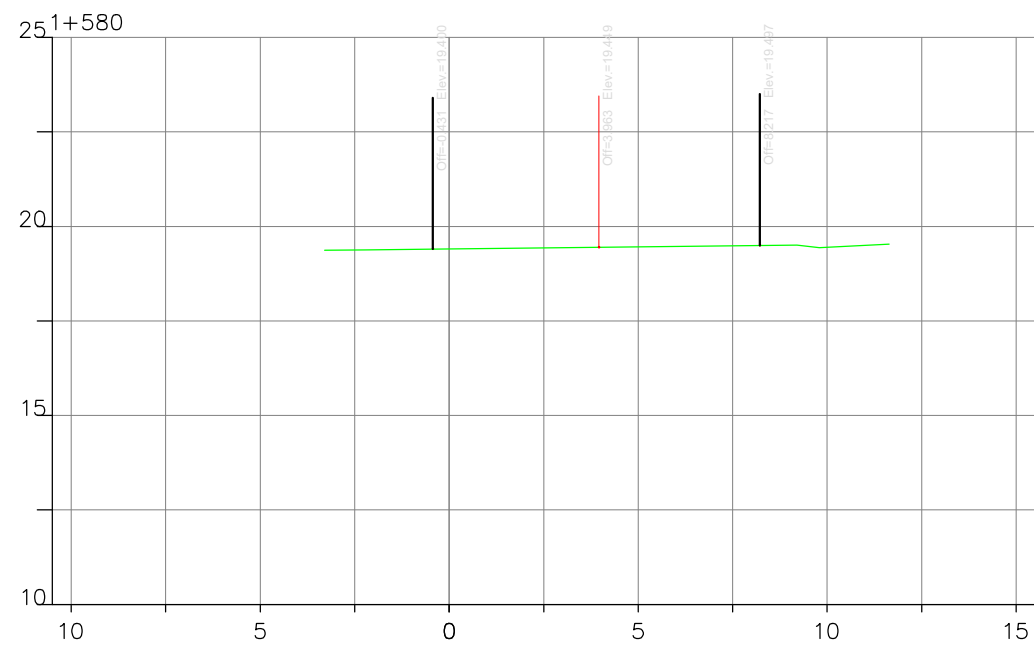
- TERRENO NATURAL
- GREIDE DE TERRAPLENAGEM
- | EIXO EXISTENTE
- | LINHA DE DIVISÃO DE FLUXO
- | BORDO



DEPARTAMENTO NACIONAL DE INFRAESTRUTURA DE TRANSPORTES

RODOVIA : BR-116/RS
 TRECHO : DIV. SC/RS - JAGUARÃO
 SUBTRECHO: Entr. RS-239 - Entr. BR-290(A) / BR-386(B)
 SEGMENTO : KM 232,5 - KM 268,1
 EXTENSÃO : 35,7 KM

ESCALA: 1:200 DATA: ABRIL/2025 FOLHA:



CONVENÇÕES

- TERRENO NATURAL
- GREIDE DE TERRAPLENAGEM
- EIXO EXISTENTE
- LINHA DE DIVISÃO DE FLUXO
- BORDO

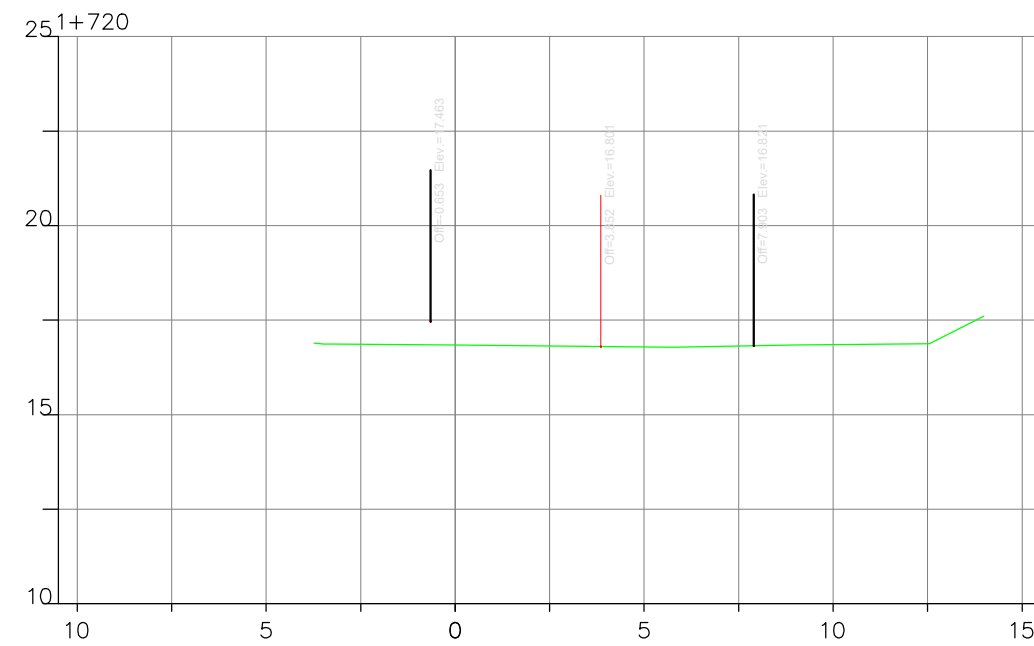
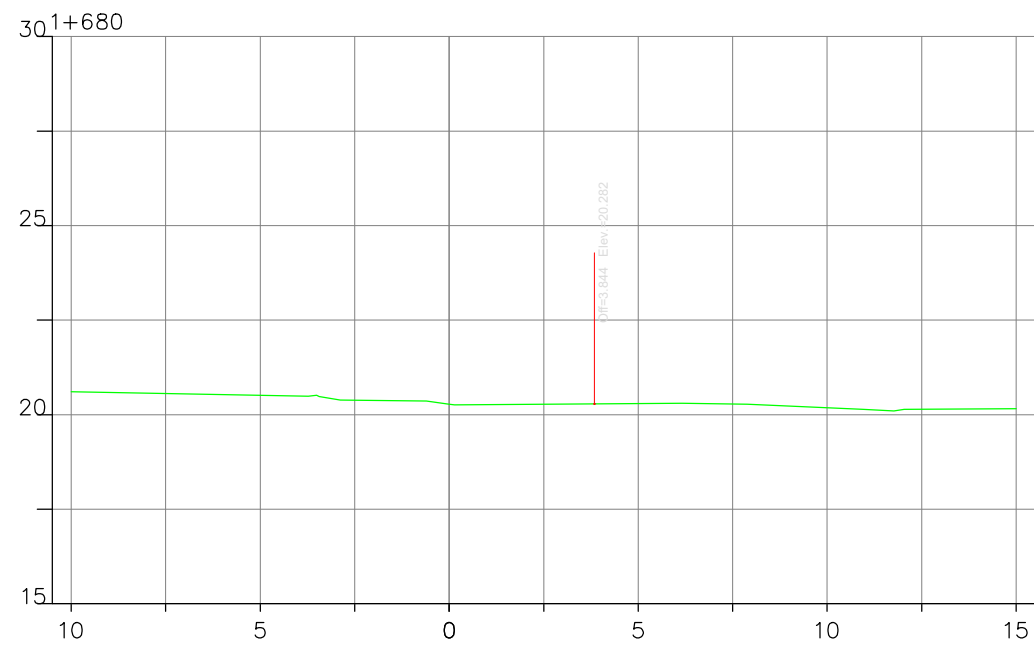
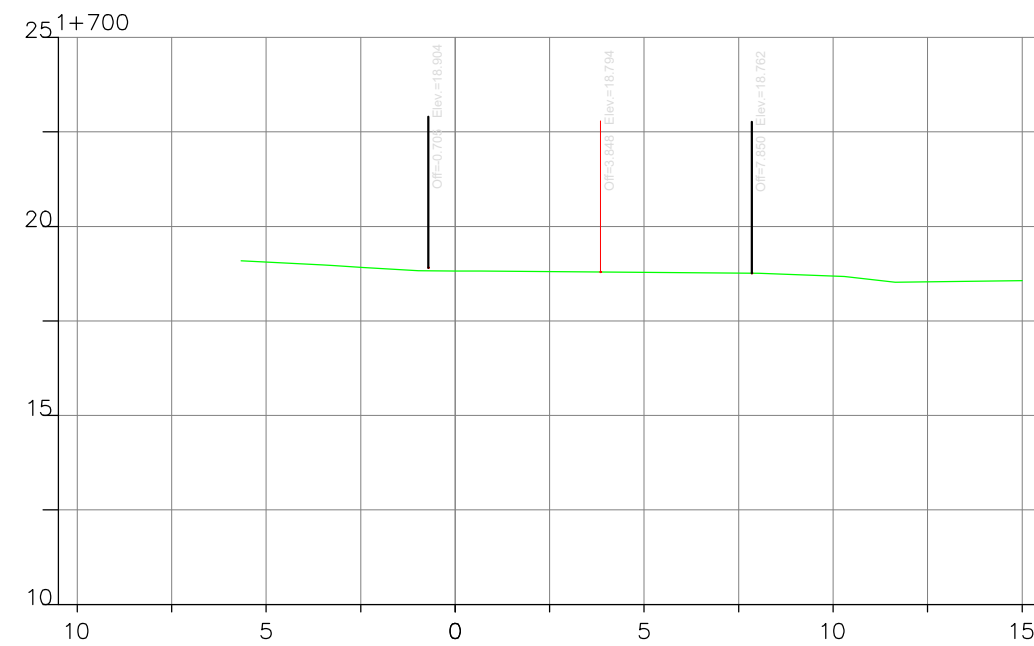
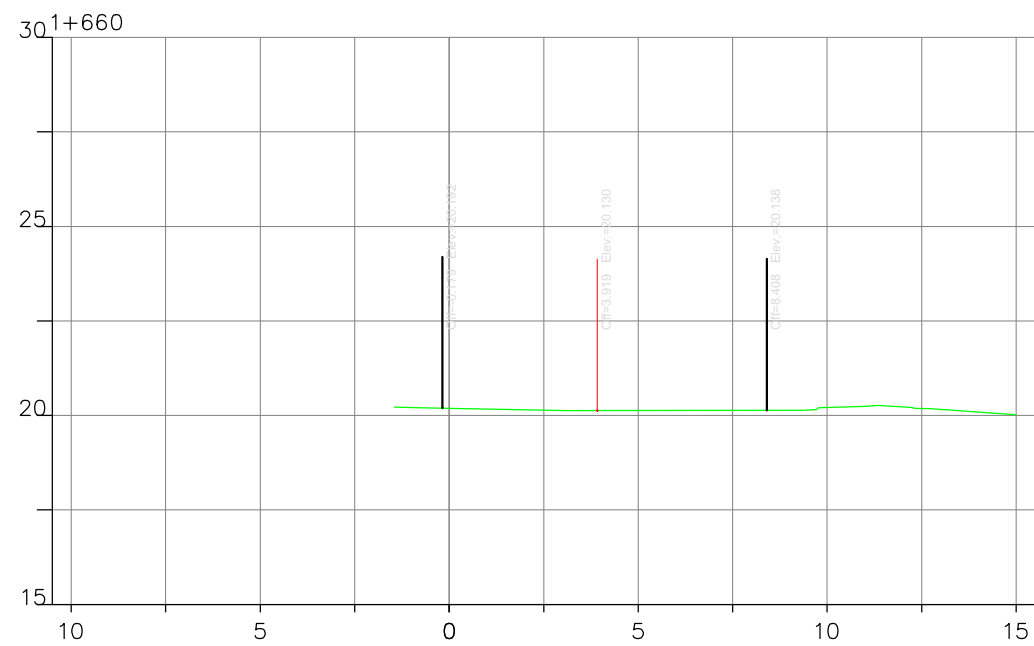


DEPARTAMENTO NACIONAL DE INFRAESTRUTURA DE TRANSPORTES

RODOVIA : BR-116/RS
 TRECHO : DIV. SC/RS - JAGUARÃO
 SUBTRECHO: Entr. RS-239 - Entr. BR-290(A) / BR-386(B)
 SEGMENTO : KM 232.5 - KM 268.1
 EXTENSÃO : 35.7 KM

ESCALA: 1:200 DATA: ABRIL/2025 FOLHA:

H:\DNI\Empreita_BR-116-RS\Impressão\Setor\Tela\Tela_2\Visual\Projeto\Desenho\Projeto_Generico\Conceito\CA_25\Conceito - trechos completos.dwg



CONVENÇÕES

- TERRENO NATURAL
- GREIDE DE TERRAPLENAGEM
- | EIXO EXISTENTE
- | LINHA DE DIVISÃO DE FLUXO
- | BORDO

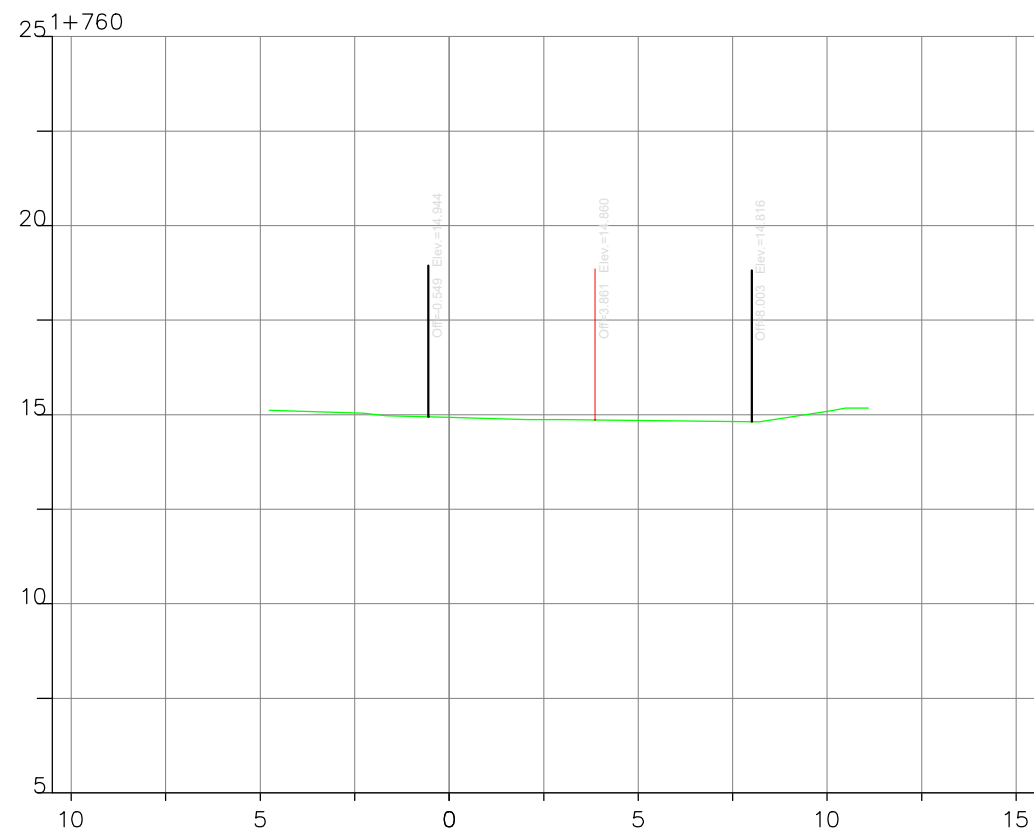
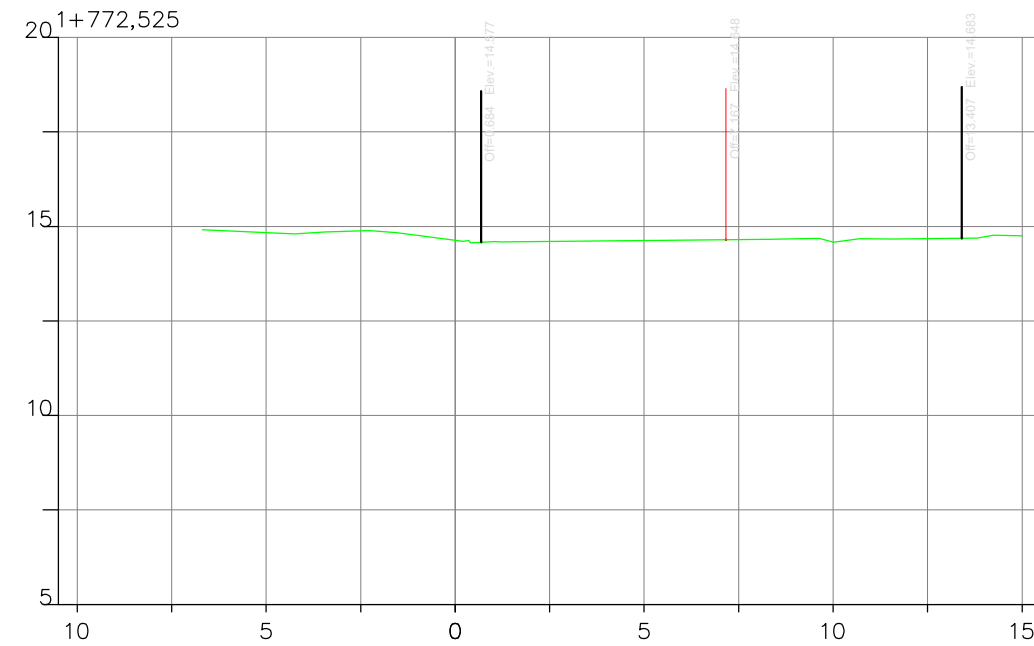
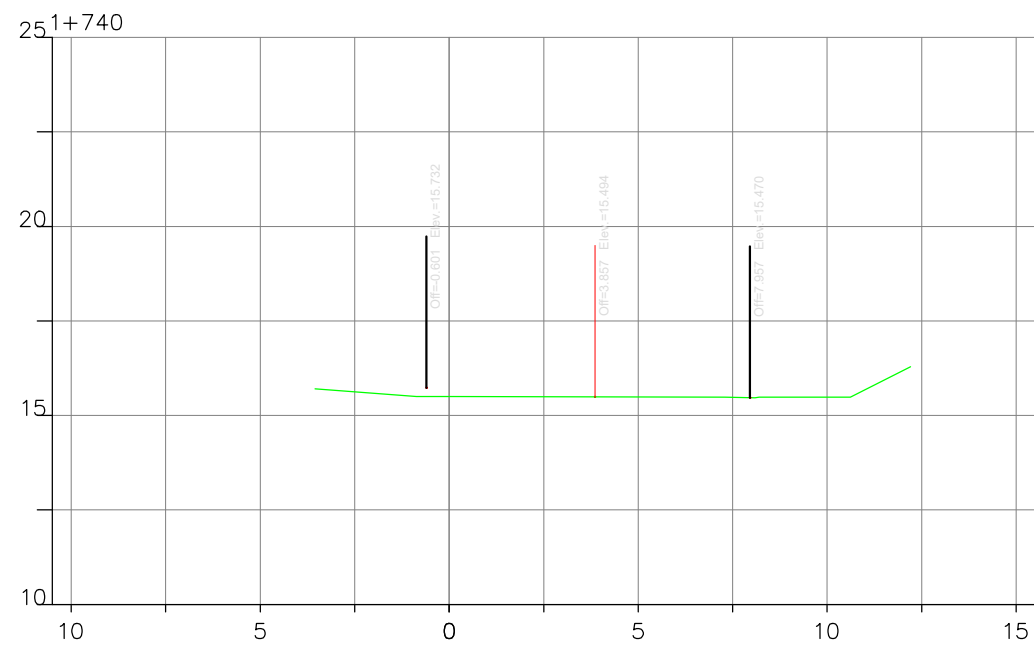


DEPARTAMENTO NACIONAL DE INFRAESTRUTURA DE TRANSPORTES

RODOVIA : BR-116/RS
 TRECHO : DIV. SC/RS - JAGUARÃO
 SUBTRECHO : Entr. RS-239 - Entr. BR-290(A) / BR-386(B)
 SEGMENTO : KM 232,5 - KM 268,1
 EXTENSÃO : 35,7 KM

ESCALA: 1:200 DATA: ABRIL/2025 FOLHA:

H:\Projeto\Projeto_BR-116-40\Impressão\Impressão\Tela_04_2\Visualizar_Projeto_Detalhado\Projeto_Detalhado\Visualizar_Projeto_Detalhado\Visualizar_Projeto_Detalhado - 116-40.dwg



CONVENÇÕES

- TERRENO NATURAL
- GREIDE DE TERRAPLENAGEM
- | LINHA DE DIVISÃO DE FLUXO
- | BORDO
- | EIXO EXISTENTE



DEPARTAMENTO NACIONAL DE INFRAESTRUTURA DE TRANSPORTES

RODOVIA : BR-116/RS
 TRECHO : DIV. SC/RS - JAGUARÃO
 SUBTRECHO : Entr. RS-239 - Entr. BR-290(A) / BR-386(B)
 SEGMENTO : KM 232,5 - KM 268,1
 EXTENSÃO : 35,7 KM

ESCALA: 1:200 DATA: ABRIL/2025 FOLHA:

H:\Projeto\Projeto_BR-116-RO\Impressão\Impressão\Tela_01_Tela_02_Vista_2_Projeto_Dimensional\Projeto_Dimensional\CAD_3D\Conceito - trede.dwg

3 TERMO DE ENCERRAMENTO

3.1 Termo de Encerramento

O presente volume, denominado **VOLUME 2B – SEÇÕES TRANSVERSAIS GABARITADAS – PI DOMINGOS MARTINS**, contém 43 folhas numeradas em ordem crescente.

Florianópolis, maio de 2025.



Eng. Marcelo Martinelli
CREA/SC 044.899-6
Gerente de Projetos